



VECLUS, s.l.

Francesc Caballé i Reinald González. Gestió i documentació del patrimoni arquitectònic i arqueològic
C./ Princesa, 57 1.2. 08003.Barcelona
Telf. / Fax 93 319 65 51 E-mail: veclus@veclus.com
www.veclus.com

NIF: B-59371195

Informe i memòria científica sobre les actuacions i resultats dels sondeigs arqueològics realitzats a la finca núm. 7 del carrer Duran i Bas de Barcelona (139/05)



Barcelona, octubre de 2005

Redacció de la memòria:

Conxi Rodríguez Fernández

Excavació arqueològica

Direcció tècnica:

Conxi Rodríguez Fernández

Empresa:

Veclus, s.l.

Conxi Rodríguez Fernández

Octubre de 2005, Barcelona



SUMARI

Presentació i localització.....	1
Descripció dels treballs realitzats	3
Conclusions.....	10
Apèndix I. Fitxes d'unitat estratigràfica i seqüència estratigràfica	
Apèndix II. Documentació planimètrica.	
Apèndix III. Documentació fotogràfica.	



Localització

Els treballs arqueològics realitzats al subsòl de la finca núm. 7 del carrer Duran i Bas de la ciutat de Barcelona es portaren a terme del 30 de maig al 10 de juny de l'any 2005. L'objectiu d'aquesta actuació ha consistit en la realització d'una intervenció preventiva per poder conèixer i avaluar les possibles restes arqueològiques de la finca, donat l'interès del promotor per construir un edifici de nova planta amb soterrani.

La finca, objecte del nostre interès, se situa en una zona de la ciutat de marcada significació històrica d'ençà la fundació del primer assentament romà. Originàriament els terrenys on avui s'aixeca l'edifici que és objecte del present estudi restaven fora del nucli emmurallat, essent testimoni d'aquesta ubicació *extramurs* les restes de l'aqüeducte romà encara visibles en el solar sense edificar emplaçat pràcticament davant del nostre edifici. L'urbanització d'aquest indret fou, però, molt primerenca ja que a inici de l'edat mitjana aquest sector va acollir un dels primers barris que envoltaren l'antiga ciutat romana, conegut com la *vil·lanova dels arc*, probablement en referència a les restes de la mencionada infraestructura hidràulica.



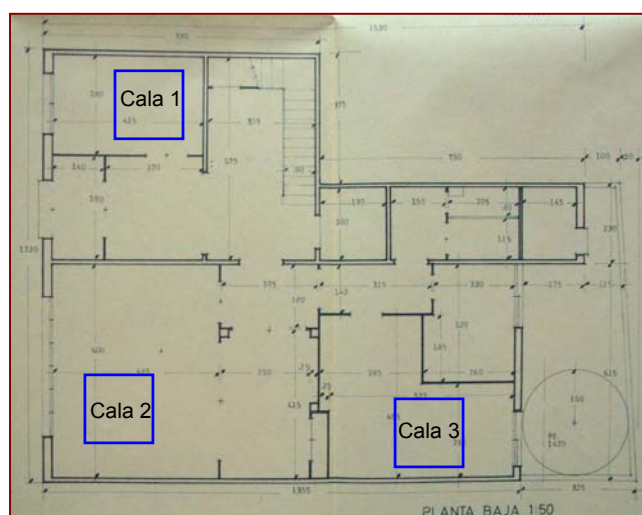
Localització de la finca núm. 7 del carrer de Duran i Bas sobre la fotografia aèria de la ciutat (a l'esquerra i marcada amb un cercle vermell) i sobre el plànol parcel·lari (a la dreta, assenyalada amb color blau)

L'edifici es localitza en una illa urbana de notables dimensions, que presenta forma de rectangle irregular degut a una pronunciada inflexió que efectua el traçat de carrer Duran i Bas. La mansana està delimitada al nord pel carrer de Montsió; a l'est pel carrer de les Magdalenes; a l'oest per l'avinguda del Portal de l'Àngel; i, finalment, al sud pel carrer de Duran i Bas. La finca, construïda entre mitgeres, ocupa un solar en forma de "L" i la seva façana principal afronta al mateix carrer de Duran i Bas.

La intervenció ha consistit, doncs, en la realització de tres sondejors que han estat plantejats d'acord amb el Servei d'Arqueologia del Museu d'Història de la Ciutat, amb unes mesures de 2m x 2 m a nivell de la planta baixa i que en les cales 1 i 3 han arribat a una potencia de 98 cm i 95, respectivament, i en el cas de la cala 2 s'ha vist limitada per la localització d'estructures, a un màxim de 30 cm.

Descripció dels treballs realitzats

L'objectiu principal dels sondejos realitzats a la finca núm. 7 del carrer de Duran i Bas ha estat, doncs, valorar el potencial arqueològic de la finca. Per aquest motiu el projecte inicial contemplava l'obertura de tres cales, la primera en la zona sud-oest de la finca -a tocar amb la mitgera occidental -, amb unes dimensions de 2 x 2 m. La segona cala, en la zona sud-est de la planta, amb el límit a la mitgera oriental i amb una superfície de 2 x 2 m. La tercera i última cala es va realitzar en la zona nord de la finca, també amb unes dimensions de 2 x 2 m. En conjunt s'ha obert una superfície total de 12 m².



Situació de les cales en el plànol corresponent a la finca n°7 del C/ Duran i Bas.

Cala 1

El sondeig identificat com la cala 1 se situa en la zona més sud-occidental de la planta baixa de la finca, tenint com a límit oest la paret mitgera d'aquesta, i al nord i a l'est les parets que conformen una petita habitació.

Encara que les dimensions de l'habitació no permetia el treball d'una màquina retroexcavadora, aquests es realitzaren des de la porta d'accés a l'habitació.



Situació de la màquina retroexcavadora durant els treballs realitzats a la Cala 1.

Així, doncs, els treballs arqueològics s'iniciaren amb la intervenció d'una màquina retroexcavadora (bobcat) que aixecà el paviment actual, identificat com a UE 1 fet de rajoles de gres. Sota aquest paviment es localitzà un estrat de sauló amb pedra volcànica, UE 2 - sense cap tipus de material associat -, que segurament tenia la funció de buscar la cota de circulació de l'esmentat paviment. Un cop excavat aquest estrat es documentà l'estrat UE 3, format per pedra, fragments de totxo, guix, etc... , es tracta segurament de la runa originada per les reformes interiors realitzades l'any 1981. Sota aquest nivell es va localitzar el paviment UE 4 fet de rajoles de ceràmica de 14 x 14 cm amb 2 cm de gruix.

Aquest paviment s'assenta sobre una preparació, la UE 5, que es coneix com "solera catalana", feta amb maó de 29 x 15 x 4 cm, lligat amb morter.



UE 5, identificada com un nivell previ al paviment d'ús, i conegut com "solera catalana"

Sota aquesta preparació vam identificar dos estrats, la UE 6, un nivell d'argila amb carbons, i la UE 7, format per una gran quantitat d'àrid, molt gruixut i poca calç, fet que ens fa pensar que es tracta d'una preparació de paviment anterior, però totalment arrasada per el paviment UE 5.

Un cop excavats aquests estrats vam localitzar el nivell d'argila UE 8, nivell geològic a on vam identificar dos negatives circulars, UE 11 i 12, d'uns 13-14 cm de diàmetre i la negativa, UE 10, localitzada en el perfil de l'extrem nord de la cala, fet pel qual no s'ha excavat i queda pendent de una propera intervenció.



Imatge de les negatives localitzades a l'últim estrat, UE 8, documentat a la cala 1.

Cala 2

El sondeig identificat com la cala 2 el trobem situat en la zona més sud-oriental de la finca, limitada a l'est per la mitgera oriental i al sud per la façana.

L'obertura de la cala s'ha realitzat amb una màquina retroexcavadora, de la mateixa forma que a la primera cala.



Inici dels treballs realitzats a la cala 2.

Els treballs arqueològics s'iniciaren amb l'aixecament del paviment actual identificat com a UE 200 i que consistia en un terra de rajoles de gres de 30 x 30 cm. Sota aquest paviment es localitzà l'estrat UE 201, definit per pedra volcànica i sauló. Un cop excavat es localitzà la UE 202, capa de morter rosat que tenia com a funció regularitzar el paviment. Sota aquest estrat s'identificaren: la UE 203, paviment de rajoles de ceràmica de 29 x 14'5 cm, lligades amb morter de calç, molt degradat i amb moltes irregularitats. I la UE 204, mur orientat en sentit nord-sud, amb una amplada de 40 cm aproximadament i que podria relacionar-se amb el marxapeus localitzat en el paviment UE 203.

Donades aquestes característiques es decidí aturar la prospecció en aquest punt, ja que hi ha prevista la realització de la intervenció arqueològica en extensió i per tant la contextualització dels diferents elements serien més entenedors.



Encerclat en color blau hem assenyalat el mur UE 204

Cala 3

L'obertura de la cala 3 es va fer amb l'ajut d'una màquina bobcat, de la mateixa manera que les cales anteriors.



Imatge dels inicis dels treballs a la cala 3.

Els treballs arqueològics s'iniciaren amb l'aixecament del paviment actual identificat com a UE 300, fet de rajoles de gres de 21 x 12 cm sota el qual es localitzà el nivell de farciment UE 301, constituït per pedra volcànica, sauló i runa de material constructiu. Aquest estrat també va ser excavat amb l'ajuda de la màquina retroexcavadora. Un cop excavat s'identificaren la UE 302, consistent en un planxe de formigó. Sota aquesta estructura es localitzaren :

El paviment UE 303, fet amb rajoles de 29 x 14 cm i lligades amb ciment.

L'estructura UE 304, consistent en una canalització feta amb totxanes de 29 x 14'5 x 4 cm per les parets i el fons amb rajoles de 24 x 24 cm. Esta situada al costat sud de la cala i orientada en sentit est-oest.



Imatge on es pot apreciar el material que conforma l'estructura UE 204

Sota aquestes estructures s'ha identificat l'estrat UE 307, nivell de runa de material constructiu i sorra; i l'estructura UE 309 realitzada amb maons de 29 x 14 x 4 cm, localitzada al costat oest de la cala i que s'orienta en sentit nord oest – sud est.

Un cop desmuntada la canalització UE 309 i excavat l'estrat 307, es localitzà la UE 311, un estrat d'anivellament format per sorres amb gra de diferents tamanys , i sota d'aquest nivell s'identificà la UE 310, el nivell geològic format per argila.

Donat l'objectiu de l'intervenció que s'ha dut a terme, l'excavació de les cales finalitzaren en el moment en que s'han localitzat els nivells d'argila, en el cas de les cales 1 i 3, i en el cas de la cala 2, en el moment que s'ha considerat que les restes no podien ser avaluades només amb les dades obtingudes a partir dels límits físics de la cala, sinó que necessitem un àrea més ampli d'actuació per tal de documentar les restes arqueològiques.

Conclusions

Els resultats estratigràfics obtinguts a la cala 1, han permès documentar, seguint un ordre cronològic de més antic a més modern, un primer moment identificat per les negatives UE 10,11 i 12 possiblement anteriors a l'època medieval, però que resten pendents d'una propera ampliació dels treballs arqueològics. Les actuacions registrades a continuació es corresponen a les obres dutes a terme durant el segle XIX, UE 4 i 5, i més recentment, la reforma realitzada l'any 1981 per tal d'adaptar l'edifici a un nou ús, UE 1, 2 i 3.




En el cas de la cala 2, es documentà directament sota el paviment actual la UE 203 i 204, que semblen indicar una distribució de l'espai diferent sense que permetin concretar un moment cronològic concret, aquests els resultats fan necessària l'ampliació de l'excavació.

Quant a la cala 3, presenta una estratigrafia clarament d'època moderna, ja que han estat documentades estructures que relacionem amb el desguàs de l'aigua i estrats d'anivellament assentats directament sobre les argiles corresponents als nivells geològics.




En general podem apreciar estratigràficament, que en el cas de les cales 1 i 3, les actuacions portades a terme en els segles XIX i XX van arribar als nivells arqueològics corresponents a les argiles, i en conseqüència sembla versemblant creure que es van arrasar les possibles estructures intermitjes.

Apèndix I.
Fitxes d'unitat estratigràfica i seqüència estratigràfica






FITXA D'UNITATS ESTRATIGRÀFIQUES				U.E.: 1   	
INTERVENCIÓ: <i>c/Duran i Bas, 7</i>			CODI: 139/05		
Sector:	Zona:	Cala: 1	Àmbit:		Cotes
Definició: Paviment	Criteris de diferenciació: Paviment inicial		Color:		Inicials: Finals:
Superfície:	Fiabilitat estratigràfica: Bona		Consistència:		Mínima: Mínima:
					Màxima: Màxima: 4 cm
COMPONENTS		SEQÜÈNCIA FÍSICA		CROQUIS UBICACIÓ/ EXTENSIÓ	
Geològics		Igual a:			
		En contacte amb:			
		Se li adossa:			
		S'adossa a:			
Orgànics		Cobert per:		+ + + +	
		Cobreix: 2			
		Tallat per:			
Artificials Rajoles de 30 x30 cm i 4 cm de gruix.		Talla:		+ + + +	
		Reomplert per:			
		Reomple:			
Descripció: Paviment inicial.			Data d'actuació:		Fitxa revisada per:
Estat de conservació: Bò, està en funcionament.			Responsable: Conxi Rodríguez		Compr. de documentació: Fitxa <input type="checkbox"/> Dibuix <input type="checkbox"/> Foto <input type="checkbox"/>




Procés d'excavació Amb l'ajuda d'una màquina bodcat, s'han iniciat els treballs per l'excavació del paviment actual.		Data inici: 30-05-05 Data fi: 30-05-05
Interpretació: Paviment de rajoles gres utilitzat fins l'inici dels treballs arqueològics.		
Materials representatius:	Referència materials: Fulls d'inventari núm.:	
Elements i criteris de datació: Materials constructius	Cronologia: Segle XX.	
Observacions:		
ARXIU		
plantes	seccions-alçats	fotografia
núm.:	núm.:	Diapositives: B/ N: Color:

FITXA D'UNITATS ESTRATIGRÀFIQUES				U.E.: 2   	
INTERVENCIÓ: c/Duran i Bas, 7			CODI: 139/05		
Sector:	Zona:	Cala: 1	Àmbit:		Cotes
Definició: Estrat	Críteris de diferenciació: Material emprat		Color:		Inicials: Finals:
Superfície:	Fiabilitat estratigràfica: Bona		Consistència:		Mínima: Mínima: Màxima: 4cm Màxima: 41cm
COMPONENTS	SEQÜÈNCIA FÍSICA	CROQUIS UBICACIÓ/ EXTENSIÓ		SEQ. ESTRATIGRÀFICA	
Geològics Saulo, pedra volcànica, terra vermellosa.	Igual a:			+ + + +	
	En contacte amb:				
	Se li adossa:				
	S'adossa a:				
Orgànics	Cobert per: 1			+ + + +	
	Cobreix: 3				
	Tallat per:				
Artificials	Talla:			+ + + +	
	Reomplert per:				
	Reomple:				
Descripció: Preparació consistent en una capa de pedra volcànica, utilitzada per fer d'aïllant juntament amb una de saulo sobre la que s'assenten les rajoles.			Data d'actuació:		Fitxa revisada per:
Estat de conservació: Bò.			Responsable: Conxi Rodríguez		Compr. de documentació: Fitxa <input type="checkbox"/> Dibuix <input type="checkbox"/> Foto <input type="checkbox"/>




Procés d'excavació		Data inici: 30-05-05 Data fi: 30-05-05
Amb l'ajuda d'una màquina bodcat, i un cop determinada les característiques de l'estrat es procedí a la seva excavació.		
Interpretació: Preparació per la col·locació del paviment UE 1.		
Materials representatius:	Referència materials: Fulls d'inventari núm.:	
Elements i criteris de datació: Materials	Cronologia: Segle XX.	
Observacions:		
ARXIU		
plantes	seccions-alçats	fotografia
núm.:	núm.:	Diapositives: B/ N: Color:

<i>FITXA D'UNITATS ESTRATIGRÀFIQUES</i>				U.E.: 3   	
<i>INTERVENCIÓ: c/Duran i Bas, 7</i>			<i>CODI: 139/05</i>		
Sector:	Zona:	Cala: 1	Àmbit:		Cotes
Definició: Estrat	Críteris de diferenciació:		Color:		Inicials: Finals:
Superfície:	Fiabilitat estratigràfica: Bona		Consistència: Tova		Mínima: Mínima: Màxima: 41 cm Màxima: 56 cm
COMPONENTS	SEQÜÈNCIA FÍSICA	CROQUIS UBICACIÓ/ EXTENSIÓ		SEQ. ESTRATIGRÀFICA	
Geològics Pedra de mides irregulars.	Igual a:			+ + + +	
	En contacte amb:				
	Se li adossa:				
	S'adossa a:				
Orgànics	Cobert per: 2			+ + + +	
	Cobreix: 4				
	Tallat per:				
Artificials Fragments de maons de 30 x 16 cm i 2 cm de guix. Guix.	Talla:			+ + + +	
	Reomplert per:				
	Reomple:				
Descripció: Estrat format per material constructiu, fragments de maó de paret, guix, pedres, etc....			Data d'actuació:		Fitxa revisada per:
Estat de conservació: Bò.			Responsable: Conxi Rodríguez		Compr. de documentació: Fitxa <input type="checkbox"/> Dibuix <input type="checkbox"/> Foto <input type="checkbox"/>




Procés d'excavació		Data inici: 30-05-05 Data fi: 30-05-05
Amb l'ajuda d'una màquina bodcat, i un cop determinada la composició de l'estrat, es va procedir a la seva excavació..		
Interpretació: Estrat de runa de reformes d'interior, segurament són el resultat de les obres realitzades a l'any 1981.		
Materials representatius:	Referència materials: Fulls d'inventari núm.:	
Elements i criteris de datació: Projecte de reforma de l'any 1981.	Cronologia: Segle XX.	
Observacions:		
ARXIU		
plantes	seccions-alçats	fotografia
núm.:	núm.:	Diapositives: B/ N: Color:

FITXA D'UNITATS ESTRATIGRÀFIQUES				U.E.: 4   					
INTERVENCIÓ: c/Duran i Bas, 7			CODI: 139/05						
Sector:	Zona:	Cala: 1	Àmbit:		Cotes				
Definició: Paviment	Criteris de diferenciació: Paviment inicial		Color:		Inicials: Finals: Mínima: 56 cm Mínima: Màxima: 60 cm Màxima: 60 cm				
Superfície:	Fiabilitat estratigràfica: Bona		Consistència:						
COMPONENTS	SEQÜÈNCIA FÍSICA	CROQUIS UBICACIÓ/ EXTENSIÓ		SEQ. ESTRATIGRÀFICA					
Geològics	Igual a:			+	+				
	En contacte amb:					+	+		
	Se li adossa:							+	+
	S'adossa a:								
Orgànics	Cobert per: 3	+	+						
	Cobreix: 5			+	+				
	Tallat per:					+	+		
Artificials Rajoles de 14 x14 cm i 2 cm de gruix.	Talla:	+	+						
	Reomplert per:			+	+				
	Reomple:					+	+		
Descripció: Paviment de rajoles quadrades de ceràmica.		Data d'actuació:	Fitxa revisada per:						
Estat de conservació: Bò.		Responsable: Conxi Rodríguez	Compr. de documentació: Fitxa <input type="checkbox"/> Dibuix <input type="checkbox"/> Foto <input type="checkbox"/>						




Procés d'excavació Amb l'ajuda d'una màquina bodcat, es localitzà aquest paviment .		Data inici: Data fi:
Interpretació: Paviment de rajoles quadrades de ceràmica corresponents al paviment utilitzat en el moment de la construcció de l'edifici a l'any 1927.		
Materials representatius:	Referència materials: Fulls d'inventari núm.:	
Elements i criteris de datació: Projecte de nova construcció de l'arquitecte Enric Sangnier a l'any 1927.	Cronologia: 1927.	
Observacions:		
ARXIU		
plantes	seccions-alçats	fotografia
núm.:	núm.:	Diapositives: B/ N: Color:

<i>FITXA D'UNITATS ESTRATIGRÀFIQUES</i>				U.E.: 5   					
<i>INTERVENCIÓ: c/Duran i Bas, 7</i>			<i>CODI: 139/05</i>						
Sector:	Zona:	Cala: 1	Àmbit:		Cotes				
Definició: Estructura	Criteris de diferenciació:		Color:		Inicials: Finals:				
Superfície:	Fiabilitat estratigràfica: Bona		Consistència:		Mínima: Mínima: Màxima: 60 cm Màxima: 68 cm				
COMPONENTS	SEQÜÈNCIA FÍSICA	CROQUIS UBICACIÓ/ EXTENSIÓ		SEQ. ESTRATIGRÀFICA					
Geològics	Igual a:			+	+				
	En contacte amb:					+	+		
	Se li adossa:							+	+
	S'adossa a:								
Orgànics	Cobert per: 4	+	+						
	Cobreix: 6 i 7			+	+				
	Tallat per:					+	+		
Artificials Maons de 29 x15 cm i 4 cm de gruix.	Talla:	+	+						
	Reomplert per:			+	+				
	Reomple:					+	+		
Descripció: Preparació de paviment realitzat amb maons i lligats amb morter.		Data d'actuació:	Fitxa revisada per:						
Estat de conservació: Bò.		Responsable: Conxi Rodríguez	Compr. de documentació: Fitxa <input type="checkbox"/> Dibuix <input type="checkbox"/> Foto <input type="checkbox"/>						




Procés d'excavació L'excavació del paviment UE 4 es va realitzar manualment.		Data inici: 31-05-05 Data fi: 31-05-05
Interpretació: Preparació de paviment denominada " <i>solera catalana</i> ".		
Materials representatius:	Referència materials: Fulls d'inventari núm.:	
Elements i criteris de datació: Projecte de nova construcció de l'arquitecte Enric Sangnier a l'any 1927.	Cronologia: 1927	
Observacions:		
ARXIU		
plantes	seccions-alçats	fotografia
núm.:	núm.:	Diapositives: B/ N: Color:

<i>FITXA D'UNITATS ESTRATIGRÀFIQUES</i>				U.E.: 6   					
<i>INTERVENCIÓ: c/Duran i Bas, 7</i>			<i>CODI: 139/05</i>						
Sector:	Zona:	Cala: 1	Àmbit:		Cotes				
Definició: Estrat	Críteris de diferenciació:		Color: Vermellos		Inicials: Finals:				
Superfície:	Fiabilitat estratigràfica: Bona		Consistència: Tova.		Mínima: 66 cm Mínima: Màxima: 68 cm Màxima: 82 cm				
COMPONENTS	SEQÜÈNCIA FÍSICA	CROQUIS UBICACIÓ/ EXTENSIÓ		SEQ. ESTRATIGRÀFICA					
Geològics Terra	Igual a:			+	+				
	En contacte amb:					+	+		
	Se li adossa:							+	+
	S'adossa a: 7								
Orgànics Carbons, 1 fragment de ceràmica.	Cobert per: 5	+	+						
Cobreix: 8	+			+					
Tallat per:					+	+			
Artificials	Talla:	+	+						
Reomplert per:	+			+					
Reomple:					+	+			
Descripció: Estrat de terra barrejat amb fragments molt petits de carbons (1 mm).			Data d'actuació:				Fitxa revisada per:		
Estat de conservació: Bò.			Responsable: Conxi Rodríguez		Compr. de documentació: Fitxa <input type="checkbox"/> Dibuix <input type="checkbox"/> Foto <input type="checkbox"/>				




Procés d'excavació L'excavació es realitzà manualment.		Data inici: 31-05-05 Data fi: 31-05-05
Interpretació: Possiblement es tracta de restes d'ús d'època medieval (només s'ha localitzat un fragment de ceràmica), però que van ser arrasades segurament en el moment de la edificació moderna de l'any 1927.		
Materials representatius:	Referència materials: Fulls d'inventari núm.:	
Elements i criteris de datació: Material	Cronologia: Possiblement medieval, anterior a 1927.	
Observacions:		
ARXIU		
plantes	seccions-alçats	fotografia
núm.:	núm.:	Diapositives: B/ N: Color:

<i>FITXA D'UNITATS ESTRATIGRÀFIQUES</i>				U.E.: 7   	
INTERVENCIÓ: <i>c/Duran i Bas, 7</i>			CODI: 139/05		
Sector:	Zona:	Cala: 1	Àmbit:		Cotes
Definició: Estrat	Criteris de diferenciació:		Color:		Inicials: Finals:
Superfície:	Fiabilitat estratigràfica: Bona		Consistència: Tova.		Mínima: 69 cm Mínima: Màxima: 74 cm Màxima: 84 cm
COMPONENTS	SEQÜÈNCIA FÍSICA	CROQUIS UBICACIÓ/ EXTENSIÓ		SEQ. ESTRATIGRÀFICA	
Geològics Sorra, pedres de petit tamany (1-6 mm), calç	Igual a:			+ + + +	
	En contacte amb:				
	Se li adossa: 6				
	S'adossa a:				
Orgànics	Cobert per: 5			+ + + +	
	Cobreix: 8				
	Tallat per:				
Artificials Morter amb un alt contingut d'àrid, molt gruixut i amb poca calç.	Talla:			+ + + +	
	Reomplert per:				
	Reomple:				
Descripció: Estrat format per restes de morter molt arrasat.			Data d'actuació:		Fitxa revisada per:
Estat de conservació: Bò.			Responsable: Conxi Rodríguez		Compr. de documentació: Fitxa <input type="checkbox"/> Dibuix <input type="checkbox"/> Foto <input type="checkbox"/>




Procés d'excavació L'excavació es realitzà manualment.		Data inici: 31-05-05 Data fi: 31-05-05
Interpretació: Possiblement es tracta de les restes del que podria haver sigut una preparació de paviment, arrasat per la construcció del paviment UE 4.		
Materials representatius:	Referència materials: Fulls d'inventari núm.:	
Elements i criteris de datació:	Cronologia: Possiblement medieval, anterior a 1927.	
Observacions:		
ARXIU		
plantes	seccions-alçats	fotografia
núm.:	núm.:	Diapositives: B/ N: Color:

<i>FITXA D'UNITATS ESTRATIGRÀFIQUES</i>				U.E.: 8   					
<i>INTERVENCIÓ: c/Duran i Bas, 7</i>			<i>CODI: 139/05</i>						
Sector:	Zona:	Cala: 1	Àmbit:		Cotes				
Definició: Estrat	Críteris de diferenciació:		Color: Vermellós.		Inicials: Finals:				
Superfície:	Fiabilitat estratigràfica: Bona		Consistència:		Mínima: 82 cm Mínima: Màxima: 85 cm Màxima:				
COMPONENTS	SEQÜÈNCIA FÍSICA	CROQUIS UBICACIÓ/ EXTENSIÓ		SEQ. ESTRATIGRÀFICA					
Geològics Argila	Igual a:			+	+				
	En contacte amb:					+	+		
	Se li adossa:							+	+
	S'adossa a:								
Orgànics	Cobert per: 6 i 7	+	+						
	Cobreix:			+	+				
	Tallat per: 10, 11 i 12					+	+		
Artificials	Talla:	+	+						
	Reomplert per:			+	+				
	Reomple:					+	+		
Descripció: Estrat geològic.		Data d'actuació:	Fitxa revisada per:						
Estat de conservació: Bò.		Responsable: Conxi Rodríguez	Compr. de documentació: Fitxa <input type="checkbox"/> Dibuix <input type="checkbox"/> Foto <input type="checkbox"/>						




Procés d'excavació L'excavació es realitzà manualment.		Data inici: 31-05-05 Data fi: 31-05-05
Interpretació:		
Materials representatius:	Referència materials: Fulls d'inventari núm.:	
Elements i criteris de datació:	Cronologia:	
Observacions:		
ARXIU		
plantes	seccions-alçats	fotografia
núm.:	núm.:	Diapositives: B/ N: Color:

<i>FITXA D'UNITATS ESTRATIGRÀFIQUES</i>				U.E.: 9   	
<i>INTERVENCIÓ: c/Duran i Bas, 7</i>			<i>CODI: 139/05</i>		
Sector:	Zona:	Cala: 1	Àmbit:		Cotes
Definició: Estrat	Criteris de diferenciació:		Color:		Inicials: Finals:
Superfície:	Fiabilitat estratigràfica: Bona		Consistència: Tova.		Mínima: Mínima: Màxima: 69 cm Màxima: 111 cm
COMPONENTS	SEQÜÈNCIA FÍSICA	CROQUIS UBICACIÓ/ EXTENSIÓ		SEQ. ESTRATIGRÀFICA	
Geològics	Igual a:			+ + + +	
	En contacte amb: 7				
	Se li adossa:				
	S'adossa a:				
Orgànics	Cobert per: 5			+ + + +	
	Cobreix:				
	Tallat per:				
Artificials Fragments de material constructiu, rajoles, maons, morter, guix, etc...	Talla:			+ + + +	
	Reomplert per:				
	Reomple: 10				
Descripció: Estrat format per restes de runa.			Data d'actuació:		Fitxa revisada per:
Estat de conservació: Bò.			Responsable: Conxi Rodríguez		Compr. de documentació: Fitxa <input type="checkbox"/> Dibuix <input type="checkbox"/> Foto <input type="checkbox"/>




Procés d'excavació L'excavació es realitzà manualment.		Data inici: 31-05-05 Data fi: 31-05-05
Interpretació: Farciment de runa del retall UE 10.		
Materials representatius:	Referència materials: Fulls d'inventari núm.:	
Elements i criteris de datació:	Cronologia:	
Observacions: Els límits inicials del retall UE 10 coincideixen amb el límit nord de la cala 1.		
ARXIU		
plantes	seccions-alçats	fotografia
núm.:	núm.:	Diapositives: B/ N: Color:

<i>FITXA D'UNITATS ESTRATIGRÀFIQUES</i>				U.E.: 10   					
<i>INTERVENCIÓ: c/Duran i Bas, 7</i>			<i>CODI: 139/05</i>						
Sector:	Zona:	Cala: 1	Àmbit:		Cotes				
Definició: Retall	Críteris de diferenciació:		Color:		Inicials: Finals:				
Superfície:	Fiabilitat estratigràfica: Bona		Consistència:		Mínima: Mínima: Màxima: 69 cm Màxima: 111 cm				
COMPONENTS	SEQÜÈNCIA FÍSICA	CROQUIS UBICACIÓ/ EXTENSIÓ		SEQ. ESTRATIGRÀFICA					
Geològics	Igual a:			+	+				
	En contacte amb:					+	+		
	Se li adossa:							+	+
	S'adossa a:								
Orgànics	Cobert per: 5	+	+						
	Cobreix:			+	+				
	Tallat per:					+	+		
Artificials	Talla: 8	+	+						
	Reomplert per: 9			+	+				
	Reomple:					+	+		
Descripció: Retall situat en el límit nord de la cala.		Data d'actuació:	Fitxa revisada per:						
Estat de conservació: Bò.		Responsable: Conxi Rodríguez	Compr. de documentació: Fitxa <input type="checkbox"/> Dibuix <input type="checkbox"/> Foto <input type="checkbox"/>						




Procés d'excavació L'excavació es realitzà manualment.		Data inici: 31-05-05 Data fi: 31-05-05
Interpretació: Retall en el terreny geològic.		
Materials representatius:	Referència materials: Fulls d'inventari núm.:	
Elements i criteris de datació:	Cronologia: Anterior a la pavimentació de 1927.	
Observacions: No s'ha excavat.		
ARXIU		
plantes	seccions-alçats	fotografia
núm.:	núm.:	Diapositives: B/ N: Color:

<i>FITXA D'UNITATS ESTRATIGRÀFIQUES</i>				U.E.: 11   					
<i>INTERVENCIÓ: c/Duran i Bas, 7</i>			<i>CODI: 139/05</i>						
Sector:	Zona:	Cala: 1	Àmbit:		Cotes				
Definició: Retall	Críteris de diferenciació:		Color:		Inicials: Finals:				
Superfície:	Fiabilitat estratigràfica: Bona		Consistència:		Mínima: Mínima: Màxima: 84 cm Màxima: 94 cm				
COMPONENTS	SEQÜÈNCIA FÍSICA	CROQUIS UBICACIÓ/ EXTENSIÓ		SEQ. ESTRATIGRÀFICA					
Geològics	Igual a:			+	+				
	En contacte amb:					+	+		
	Se li adossa:							+	+
	S'adossa a:								
Orgànics	Cobert per: 6	+	+						
	Cobreix:			+	+				
	Tallat per:					+	+		
Artificials	Talla: 8	+	+						
	Reomplert per:			+	+				
	Reomple:					+	+		
Descripció: Retall arrodonit, amb un diàmetre de 14 cm.		Data d'actuació:	Fitxa revisada per:						
Estat de conservació: Bò.		Responsable: Conxi Rodríguez	Compr. de documentació: Fitxa <input type="checkbox"/> Dibuix <input type="checkbox"/> Foto <input type="checkbox"/>						




Procés d'excavació L'excavació es realitzà manualment.		Data inici: 31-05-05 Data fi: 31-05-05
Interpretació: Retall en el terreny geològic.		
Materials representatius:	Referència materials: Fulls d'inventari núm.:	
Elements i criteris de datació:	Cronologia:	
Observacions:		
ARXIU		
plantes	seccions-alçats	fotografia
núm.:	núm.:	Diapositives: B/ N: Color:

<i>FITXA D'UNITATS ESTRATIGRÀFIQUES</i>				U.E.: 12   					
<i>INTERVENCIÓ: c/Duran i Bas, 7</i>			<i>CODI: 139/05</i>						
Sector:	Zona:	Cala: 1	Àmbit:		Cotes				
Definició: Retall	Críteris de diferenciació:		Color:		Inicials: Finals:				
Superfície:	Fiabilitat estratigràfica: Bona		Consistència:		Mínima: Mínima: Màxima: 82 cm Màxima: 98 cm				
COMPONENTS	SEQÜÈNCIA FÍSICA	CROQUIS UBICACIÓ/ EXTENSIÓ		SEQ. ESTRATIGRÀFICA					
Geològics	Igual a:			+	+				
	En contacte amb:					+	+		
	Se li adossa:							+	+
	S'adossa a:								
Orgànics	Cobert per: 6	+	+						
	Cobreix:			+	+				
	Tallat per:					+	+		
Artificials	Talla: 8	+	+						
	Reomplert per:			+	+				
	Reomple:					+	+		
Descripció: Retall arrodonit amb un diàmetre de 15 cm.		Data d'actuació:	Fitxa revisada per:						
Estat de conservació: Bò.		Responsable: Conxi Rodríguez	Compr. de documentació: Fitxa <input type="checkbox"/> Dibuix <input type="checkbox"/> Foto <input type="checkbox"/>						




Procés d'excavació L'excavació es realitzà manualment.		Data inici: -05-05 Data fi: -05-05
Interpretació: Retall en el terreny geològic.		
Materials representatius:	Referència materials: Fulls d'inventari núm.:	
Elements i criteris de datació:	Cronologia:	
Observacions:		
ARXIU		
plantes	seccions-alçats	fotografia
núm.:	núm.:	Diapositives: B/ N: Color:

<i>FITXA D'UNITATS ESTRATIGRÀFIQUES</i>				<i>U.E.: 200</i>   					
<i>INTERVENCIÓ: c/Duran i Bas, 7</i>			<i>CODI: 139/05</i>						
Sector:	Zona:	Cala: 2	Àmbit:		Cotes				
Definició: Paviment	Criteris de diferenciació: Paviment inicial		Color:		Inicials: Finals:				
Superfície:	Fiabilitat estratigràfica: Bona		Consistència:		Mínima: Mínima: Màxima: Màxima: 3 cm				
COMPONENTS	SEQÜÈNCIA FÍSICA	CROQUIS UBICACIÓ/ EXTENSIÓ		SEQ. ESTRATIGRÀFICA					
Geològics	Igual a:			+	+				
	En contacte amb:					+	+		
	Se li adossa:							+	+
	S'adossa a:								
Orgànics	Cobert per:	+	+						
	Cobreix: 201			+	+				
	Tallat per:					+	+		
Artificials Rajoles de 30 x30 cm i 3 cm de gruix.	Talla:	+	+						
	Reomplert per:			+	+				
	Reomple:					+	+		
Descripció: Paviment inicial.		Data d'actuació:	Fitxa revisada per:						
Estat de conservació: Bò, està en funcionament.		Responsable: Conxi Rodríguez	Compr. de documentació: Fitxa <input type="checkbox"/> Dibuix <input type="checkbox"/> Foto <input type="checkbox"/>						




Procés d'excavació Amb l'ajuda d'una màquina bodcat, s'han iniciat els treballs per l'excavació del paviment actual.		Data inici: 30-05-05 Data fi: 3-06-05
Interpretació: Paviment de rajoles gres utilitzat fins l'inici dels treballs arqueològics.		
Materials representatius:	Referència materials: Fulls d'inventari núm.:	
Elements i criteris de datació: Materials constructius	Cronologia: Segle XX.	
Observacions:		
ARXIU		
plantes	seccions-alçats	fotografia
núm.:	núm.:	Diapositives: B/ N: Color:

FITXA D'UNITATS ESTRATIGRÀFIQUES				U.E.: 201   	
INTERVENCIÓ: c/Duran i Bas, 7			CODI: 139/05		
Sector:	Zona:	Cala: 2	Àmbit:		Cotes
Definició: Estrat	Críteris de diferenciació: Material emprat		Color:		Inicials: Finals:
Superfície:	Fiabilitat estratigràfica: Bona		Consistència:		Mínima: Mínima: 20 cm Màxima: 3 cm Màxima: 29 cm
COMPONENTS	SEQÜÈNCIA FÍSICA	CROQUIS UBICACIÓ/ EXTENSIÓ		SEQ. ESTRATIGRÀFICA	
Geològics Sauló, pedra volcànica, terra vermellosa.	Igual a:			+ + + +	
	En contacte amb:				
	Se li adossa:				
	S'adossa a:				
Orgànics	Cobert per: 200			+ + + +	
	Cobreix: 202				
	Tallat per:				
Artificials	Talla:			+ + + +	
	Reomplert per:				
	Reomple:				
Descripció: Preparació consistent en una capa de pedra volcànica, utilitzada per fer d'aïllant juntament amb una de sauló sobre la que s'assenten les rajoles.			Data d'actuació:		Fitxa revisada per:
Estat de conservació: Bò.			Responsable: Conxi Rodríguez		Compr. de documentació: Fitxa <input type="checkbox"/> Dibuix <input type="checkbox"/> Foto <input type="checkbox"/>




Procés d'excavació		Data inici: 30-05-05 Data fi: 30-05-05
Amb l'ajuda d'una màquina bodcat, i un cop determinada les característiques de l'estrat es procedí a la seva excavació.		
Interpretació: Preparació per la col·locació del paviment UE 200.		
Materials representatius:	Referència materials: Fulls d'inventari núm.:	
Elements i criteris de datació: Materials	Cronologia: Segle XX.	
Observacions:		
ARXIU		
plantes	seccions-alçats	fotografia
núm.:	núm.:	Diapositives: B/ N: Color:

<i>FITXA D'UNITATS ESTRATIGRÀFIQUES</i>				U.E.: 202   					
<i>INTERVENCIÓ: c/Duran i Bas, 7</i>			<i>CODI: 139/05</i>						
Sector:	Zona:	Cala: 2	Àmbit:		Cotes				
Definició: Estrat	Críteris de diferenciació:		Color: Rosat		Inicials: Finals:				
Superfície:	Fiabilitat estratigràfica: Bona		Consistència: Dura		Mínima: 20 cm Mínima: 23 cm Màxima: 29 cm Màxima: 42 cm				
COMPONENTS	SEQÜÈNCIA FÍSICA	CROQUIS UBICACIÓ/ EXTENSIÓ		SEQ. ESTRATIGRÀFICA					
Geològics	Igual a:			+	+				
	En contacte amb:					+	+		
	Se li adossa:							+	+
	S'adossa a:								
Orgànics	Cobert per: 201	+	+						
	Cobreix: 203			+	+				
	Tallat per:					+	+		
Artificials Morter rosat.	Talla:	+	+						
	Reomplert per:			+	+				
	Reomple:					+	+		
Descripció: Estrat format per material morter rosat amb un alt contingut en calç.		Data d'actuació:	Fitxa revisada per:						
Estat de conservació: Regular.		Responsable: Conxi Rodríguez	Compr. de documentació: Fitxa <input type="checkbox"/> Dibuix <input type="checkbox"/> Foto <input type="checkbox"/>						




Procés d'excavació		Data inici: 30-05-05 Data fi: 30-05-05
L'excavació es va realitzar manualment.		
Interpretació: Preparació de morter realitzada per uniformar el paviment UE 203.		
Materials representatius:	Referència materials: Fulls d'inventari núm.:	
Elements i criteris de datació: Material.	Cronologia:	
Observacions:		
ARXIU		
plantes	seccions-alçats	fotografia
núm.:	núm.:	Diapositives: B/ N: Color:

<i>FITXA D'UNITATS ESTRATIGRÀFIQUES</i>				U.E.: 203   					
<i>INTERVENCIÓ: c/Duran i Bas, 7</i>			<i>CODI: 139/05</i>						
Sector:	Zona:	Cala: 2	Àmbit:		Cotes				
Definició: Paviment	Criteris de diferenciació: Paviment inicial		Color:		Inicials: Finals: Mínima: 23 cm Mínima: Màxima: 28 cm Màxima:				
Superfície:	Fiabilitat estratigràfica: Bona		Consistència:						
COMPONENTS	SEQÜÈNCIA FÍSICA	CROQUIS UBICACIÓ/ EXTENSIÓ		SEQ. ESTRATIGRÀFICA					
Geològics	Igual a:			+	+				
	En contacte amb:					+	+		
	Se li adossa:							+	+
	S'adossa a:								
Orgànics	Cobert per: 202	+	+						
	Cobreix: 5			+	+				
	Tallat per:					+	+		
Artificials Rajoles de 29 x14'5 cm	Talla:	+	+						
	Reomplert per:			+	+				
	Reomple:					+	+		
Descripció: Paviment de rajoles rectangulars de ceràmica lligades amb morter de calç.		Data d'actuació:	Fitxa revisada per:						
Estat de conservació: Regular.		Responsable: Conxi Rodríguez	Compr. de documentació: Fitxa <input type="checkbox"/> Dibuix <input type="checkbox"/> Foto <input type="checkbox"/>						




Procés d'excavació		Data inici: Data fi:
Interpretació: Paviment de rajoles rectangulars de ceràmica.		
Materials representatius:	Referència materials: Fulls d'inventari núm.:	
Elements i criteris de datació:	Cronologia:	
Observacions:		
ARXIU		
plantes	seccions-alçats	fotografia
núm.:	núm.:	Diapositives: B/ N: Color:

<i>FITXA D'UNITATS ESTRATIGRÀFIQUES</i>				U.E.: 204   					
<i>INTERVENCIÓ: c/Duran i Bas, 7</i>			<i>CODI: 139/05</i>						
Sector:	Zona:	Cala: 2	Àmbit:		Cotes				
Definició: Estructura	Criteria de diferenciació:		Color:		Inicials: Finals:				
Superfície:	Fiabilitat estratigràfica: Bona		Consistència:		Mínima: 26 cm Mínima: Màxima: 30 cm Màxima:				
COMPONENTS	SEQÜÈNCIA FÍSICA	CROQUIS UBICACIÓ/ EXTENSIÓ		SEQ. ESTRATIGRÀFICA					
Geològics Pedres	Igual a:			+	+				
	En contacte amb:					+	+		
	Se li adossa:							+	+
	S'adossa a:								
Orgànics	Cobert per: 202 i 203	+	+						
	Cobreix:			+	+				
	Tallat per:					+	+		
Artificials Morter	Talla:	+	+						
	Reomplert per:			+	+				
	Reomple:					+	+		
Descripció: Mur		Data d'actuació:	Fitxa revisada per:						
Estat de conservació: Bò.		Responsable: Conxi Rodríguez	Compr. de documentació: Fitxa <input type="checkbox"/> Dibuix <input type="checkbox"/> Foto <input type="checkbox"/>						




Procés d'excavació		Data inici: 31-05-05 Data fi: 31-05-05
Interpretació: Mur, localitzat sota la reparació del paviment UE 202, i que sembla que continua sota el paviment UE 203.		
Materials representatius:	Referència materials: Fulls d'inventari núm.:	
Elements i criteris de datació:	Cronologia:	
Observacions:		
ARXIU		
plantes	seccions-alçats	fotografia
núm.:	núm.:	Diapositives: B/ N: Color:

<i>FITXA D'UNITATS ESTRATIGRÀFIQUES</i>				<i>U.E.: 300</i>   					
<i>INTERVENCIÓ: c/Duran i Bas, 7</i>			<i>CODI: 139/05</i>						
Sector:	Zona:	Cala: 3	Àmbit:		Cotes				
Definició: Paviment	Criteris de diferenciació: Paviment inicial		Color:		Inicials: Finals:				
Superfície:	Fiabilitat estratigràfica: Bona		Consistència:		Mínima: Mínima: Màxima: Màxima: 3 cm				
COMPONENTS	SEQÜÈNCIA FÍSICA	CROQUIS UBICACIÓ/ EXTENSIÓ		SEQ. ESTRATIGRÀFICA					
Geològics	Igual a:			+	+				
	En contacte amb:					+	+		
	Se li adossa:							+	+
	S'adossa a:								
Orgànics	Cobert per:	+	+						
	Cobreix: 301			+	+				
	Tallat per:					+	+		
Artificials Rajoles de 21 x12 cm i 3 cm de gruix.	Talla:	+	+						
	Reomplert per:			+	+				
	Reomple:					+	+		
Descripció: Paviment inicial.		Data d'actuació:	Fitxa revisada per:						
Estat de conservació: Bò, està en funcionament.		Responsable: Conxi Rodríguez	Compr. de documentació: Fitxa <input type="checkbox"/> Dibuix <input type="checkbox"/> Foto <input type="checkbox"/>						




Procés d'excavació Amb l'ajuda d'una màquina bodcat, s'han iniciat els treballs per l'excavació del paviment actual.		Data inici: 30-05-05 Data fi: 3-06-05
Interpretació: Paviment de rajoles gres utilitzat fins l'inici dels treballs arqueològics.		
Materials representatius:	Referència materials: Fulls d'inventari núm.:	
Elements i criteris de datació: Materials constructius	Cronologia: Segle XX.	
Observacions:		
ARXIU		
plantes	seccions-alçats	fotografia
núm.:	núm.:	Diapositives: B/ N: Color:

FITXA D'UNITATS ESTRATIGRÀFIQUES				U.E.: 301   	
INTERVENCIÓ: c/Duran i Bas, 7			CODI: 139/05		
Sector:	Zona:	Cala: 3	Àmbit:		Cotes
Definició: Estrat	Criteris de diferenciació: Material emprat		Color:		Inicials:
Superfície:	Fiabilitat estratigràfica: Bona		Consistència:		Finals: Mínima: 27 cm Màxima: 30 cm
COMPONENTS	SEQÜÈNCIA FÍSICA		CROQUIS UBICACIÓ/ EXTENSIÓ		SEQ. ESTRATIGRÀFICA
Geològics Sauló, pedra volcànica, terra vermellosa.	Igual a:				+ + + +
	En contacte amb:				
	Se li adossa:				
	S'adossa a:				
Orgànics	Cobert per: 300				+ + + +
	Cobreix: 302				
	Tallat per:				
Artificials	Talla:				+ + + +
	Reomplert per:				
	Reomple:				
Descripció: Preparació consistent en una capa de pedra volcànica, utilitzada per fer d'aïllant juntament amb una de sauló sobre la que s'assenten les rajoles.			Data d'actuació:		Fitxa revisada per:
Estat de conservació: Bò.			Responsable: Conxi Rodríguez		Compr. de documentació: Fitxa <input type="checkbox"/> Dibuix <input type="checkbox"/> Foto <input type="checkbox"/>




Procés d'excavació		Data inici: 30-05-05 Data fi: 3-06-05
Amb l'ajuda d'una màquina bodcat, i un cop determinada les característiques de l'estrat es procedí a la seva excavació.		
Interpretació: Preparació per la col·locació del paviment UE 300.		
Materials representatius:	Referència materials: Fulls d'inventari núm.:	
Elements i criteris de datació: Materials	Cronologia: Segle XX.	
Observacions:		
ARXIU		
plantes	seccions-alçats	fotografia
núm.:	núm.:	Diapositives: B/ N: Color:

<i>FITXA D'UNITATS ESTRATIGRÀFIQUES</i>				U.E.: 302   					
<i>INTERVENCIÓ: c/Duran i Bas, 7</i>			<i>CODI: 139/05</i>						
Sector:	Zona:	Cala: 3	Àmbit:		Cotes				
Definició: Estructura	Críteris de diferenciació:		Color:		Inicials: Finals:				
Superfície:	Fiabilitat estratigràfica: Bona		Consistència: Dura.		Mínima: 27 cm Mínima: Màxima: 30 cm Màxima: 43 cm				
COMPONENTS	SEQÜÈNCIA FÍSICA	CROQUIS UBICACIÓ/ EXTENSIÓ		SEQ. ESTRATIGRÀFICA					
Geològics	Igual a:			+	+				
	En contacte amb:					+	+		
	Se li adossa:							+	+
	S'adossa a:								
Orgànics	Cobert per: 301	+	+						
	Cobreix: 303, 304			+	+				
	Tallat per:					+	+		
Artificials Formigó.	Talla:	+	+						
	Reomplert per:			+	+				
	Reomple:					+	+		
Descripció: Paviment de formigó.		Data d'actuació:	Fitxa revisada per:						
Estat de conservació: Bò.		Responsable: Conxi Rodríguez	Compr. de documentació: Fitxa <input type="checkbox"/> Dibuix <input type="checkbox"/> Foto <input type="checkbox"/>						




Procés d'excavació		Data inici: 30-05-05 Data fi: 3-06-05
Amb l'ajuda d'una màquina bodcat,, i donada la duresa del paviment, es va procedir a la seva excavació..		
Interpretació: Paviment de formigó, segurament utilitzat per aïllar i anivellar la zona.		
Materials representatius:	Referència materials: Fulls d'inventari núm.:	
Elements i criteris de datació: Projecte de reforma de l'any 1981	Cronologia: Segle XX.	
Observacions:		
ARXIU		
plantes	seccions-alçats	fotografia
núm.:	núm.:	Diapositives: B/ N: Color:

FITXA D'UNITATS ESTRATIGRÀFIQUES				U.E.: 303   					
INTERVENCIÓ: c/Duran i Bas, 7			CODI: 139/05						
Sector:	Zona:	Cala: 3	Àmbit:		Cotes				
Definició: Paviment	Críteris de diferenciació:		Color:		Inicials: Finals:				
Superfície:	Fiabilitat estratigràfica: Bona		Consistència:		Mínima: Mínima: Màxima: 40 cm Màxima: 46 cm				
COMPONENTS	SEQÜÈNCIA FÍSICA	CROQUIS UBICACIÓ/ EXTENSIÓ		SEQ. ESTRATIGRÀFICA					
Geològics	Igual a:			+	+				
	En contacte amb:					+	+		
	Se li adossa:							+	+
	S'adossa a:								
Orgànics	Cobert per: 302	+	+						
	Cobreix: 307, 308,309			+	+				
	Tallat per: 305					+	+		
Artificials Rajoles de 29 x14 cm i 3'5 cm de gruix. Morter de calç.	Talla:	+	+						
	Reomplert per:			+	+				
	Reomple:					+	+		
Descripció: Paviment de rajoles rectangulars de ceràmica.		Data d'actuació:	Fitxa revisada per:						
Estat de conservació: Bò.		Responsable: Conxi Rodríguez	Compr. de documentació: Fitxa <input type="checkbox"/> Dibuix <input type="checkbox"/> Foto <input type="checkbox"/>						




Procés d'excavació Amb l'ajuda d'una màquina bodcat, es localitzà aquest paviment .		Data inici: 30-05-05 Data fi: 3-06-05
Interpretació: Paviment de rajoles rectangulars de ceràmica corresponents, possiblement al paviment utilitzat en l'edifici construït a l'any 1927.		
Materials representatius:	Referència materials: Fulls d'inventari núm.:	
Elements i criteris de datació: Projecte de nova construcció de l'arquitecte Enric Sangnier a l'any 1927.	Cronologia: 1927.	
Observacions:		
ARXIU		
plantes	seccions-alçats	fotografia
núm.:	núm.:	Diapositives: B/ N: Color:

<i>FITXA D'UNITATS ESTRATIGRÀFIQUES</i>				U.E.: 304   					
<i>INTERVENCIÓ: c/Duran i Bas, 7</i>			<i>CODI: 139/05</i>						
Sector:	Zona:	Cala: 3	Àmbit:		Cotes				
Definició: Estructura	Críteris de diferenciació:		Color:		Inicials: Finals:				
Superfície:	Fiabilitat estratigràfica: Bona		Consistència:		Mínima: Mínima: Màxima: 40 cm Màxima: 59 cm				
COMPONENTS	SEQÜÈNCIA FÍSICA	CROQUIS UBICACIÓ/ EXTENSIÓ		SEQ. ESTRATIGRÀFICA					
Geològics	Igual a:			+	+				
	En contacte amb:					+	+		
	Se li adossa:							+	+
	S'adossa a: 303								
Orgànics	Cobert per: 302	+	+						
	Cobreix:			+	+				
	Tallat per:					+	+		
Artificials Maons de 29 x 14'5 cm i 4 cm de gruix. Rajoles de 24 x 24 cm.	Talla:	+	+						
	Reomplert per:			+	+				
	Reomple: 305					+	+		
Descripció: Canalització amb les parets fetes amb maons de 29 x 14'5 cm i el fons fet amb rajoles de 24 x 24 cm,		Data d'actuació:	Fitxa revisada per:						
Estat de conservació: Bò.		Responsable: Conxi Rodríguez	Compr. de documentació: Fitxa <input type="checkbox"/> Dibuix <input type="checkbox"/> Foto <input type="checkbox"/>						




Procés d'excavació Els treballs arqueològics es realitzaren manualment.		Data inici: 30-05-05 Data fi: 3-06-05
Interpretació: Claveguera .		
Materials representatius:	Referència materials: Fulls d'inventari núm.:	
Elements i criteris de datació: Projecte de nova construcció de l'arquitecte Enric Sangnier a l'any 1927.	Cronologia: 1927	
Observacions:		
ARXIU		
plantes	seccions-alçats	fotografia
núm.:	núm.:	Diapositives: B/ N: Color:

FITXA D'UNITATS ESTRATIGRÀFIQUES				U.E.: 305   	
INTERVENCIÓ: c/Duran i Bas, 7			CODI: 139/05		
Sector:	Zona:	Cala: 3	Àmbit:		Cotes
Definició: Negativa.	Críteris de diferenciació:		Color:		Inicials: Finals:
Superfície:	Fiabilitat estratigràfica: Bona		Consistència:		Mínima: Mínima: Màxima: 59cm Màxima:
COMPONENTS	SEQÜÈNCIA FÍSICA		CROQUIS UBICACIÓ/ EXTENSIÓ		SEQ. ESTRATIGRÀFICA
Geològics	Igual a:				+ + + +
	En contacte amb:				
	Se li adossa:				
	S'adossa a:				
Orgànics	Cobert per: 302				+ + + +
	Cobreix: 308				
	Tallat per:				
Artificials	Talla: 303				+ + + +
	Reomplert per: 304				
	Reomple:				
Descripció: Retall.			Data d'actuació:		Fitxa revisada per:
Estat de conservació: Bò.			Responsable: Conxi Rodríguez		Compr. de documentació: Fitxa <input type="checkbox"/> Dibuix <input type="checkbox"/> Foto <input type="checkbox"/>




Procés d'excavació L'excavació es realitzà manualment.		Data inici: 30-05-05 Data fi: 3-06-05
Interpretació: Retall realitzat per encabir la canalització UE 306..		
Materials representatius:	Referència materials: Fulls d'inventari núm.:	
Elements i criteris de datació: Projecte de nova construcció de l'arquitecte Enric Sangnier a l'any 1927.	Cronologia: 1927.	
Observacions:		
ARXIU		
plantes	seccions-alçats	fotografia
núm.:	núm.:	Diapositives: B/ N: Color:

FITXA D'UNITATS ESTRATIGRÀFIQUES				U.E.: 307   	
INTERVENCIÓ: c/Duran i Bas, 7			CODI: 139/05		
Sector:	Zona:	Cala: 3	Àmbit:		Cotes
Definició: Estrat	Criteris de diferenciació:		Color:		Inicials: Finals:
Superfície:	Fiabilitat estratigràfica: Bona		Consistència:		Mínima: 45 cm Mínima: 79 cm Màxima: 46 cm Màxima: 87 cm
COMPONENTS	SEQÜÈNCIA FÍSICA	CROQUIS UBICACIÓ/ EXTENSIÓ		SEQ. ESTRATIGRÀFICA	
Geològics Sorra, pedres de petit tamany (1-6 mm)	Igual a:			+	+
	En contacte amb:				
	Se li adossa: 309				
	S'adossa a:				
Orgànics	Cobert per: 303	+	+	+	+
	Cobreix: 311				
	Tallat per:				
Artificials Fragments de maó i altres restes de runa.	Talla:	+	+	+	+
	Reomplert per:				
	Reomple:				
Descripció: Estrat format per sorra i runa.			Data d'actuació:		Fitxa revisada per:
Estat de conservació: Bò.			Responsable: Conxi Rodríguez		Compr. de documentació: Fitxa <input type="checkbox"/> Dibuix <input type="checkbox"/> Foto <input type="checkbox"/>




Procés d'excavació L'excavació es realitzà manualment.		Data inici: 30-05-05 Data fi: 3-06-05
Interpretació: Estrat d'anivellament.		
Materials representatius:	Referència materials: Fulls d'inventari núm.:	
Elements i criteris de datació: Materials	Cronologia: S. XX	
Observacions:		
ARXIU		
plantes	seccions-alçats	fotografia
núm.:	núm.:	Diapositives: B/ N: Color:

<i>FITXA D'UNITATS ESTRATIGRÀFIQUES</i>				U.E.: 308   					
<i>INTERVENCIÓ: c/Duran i Bas, 7</i>			<i>CODI: 139/05</i>						
Sector:	Zona:	Cala: 3	Àmbit:		Cotes				
Definició: Estrat	Críteris de diferenciació:		Color:		Inicials: Finals:				
Superfície:	Fiabilitat estratigràfica: Bona		Consistència:		Mínima: 56 cm Mínima: 65 Màxima: 58 cm Màxima: 68				
COMPONENTS	SEQÜÈNCIA FÍSICA	CROQUIS UBICACIÓ/ EXTENSIÓ		SEQ. ESTRATIGRÀFICA					
Geològics	Igual a:			+	+				
	En contacte amb:					+	+		
	Se li adossa:							+	+
	S'adossa a:								
Orgànics	Cobert per: 303,304	+	+						
	Cobreix: 309,311			+	+				
	Tallat per:					+	+		
Artificials Maons de diferents tamanys i mesures.	Talla:	+	+						
	Reomplert per:			+	+				
	Reomple:					+	+		
Descripció: Base feta amb maons de tamanys diferents i mesures, quadrats de 24 x 24 x 2 cm, i fragments de maons rectangulars.		Data d'actuació:	Fitxa revisada per:						
Estat de conservació: Regular.		Responsable: Conxi Rodríguez	Compr. de documentació: Fitxa <input type="checkbox"/> Dibuix <input type="checkbox"/> Foto <input type="checkbox"/>						




Procés d'excavació L'excavació es realitzà manualment.		Data inici: 30-05-05 Data fi: 3-06-05
Interpretació: Base de la claveguera UE 304		
Materials representatius:	Referència materials: Fulls d'inventari núm.:	
Elements i criteris de datació: Materials.	Cronologia: S. XX	
Observacions: Aquesta base trenca la canalització UE 309.		
ARXIU		
plantes	seccions-alçats	fotografia
núm.:	núm.:	Diapositives: B/ N: Color:

FITXA D'UNITATS ESTRATIGRÀFIQUES				U.E.: 309   					
INTERVENCIÓ: c/Duran i Bas, 7			CODI: 139/05						
Sector:	Zona:	Cala: 3	Àmbit:		Cotes				
Definició: Estructura	Criteris de diferenciació:		Color:		Inicials:				
Superfície:	Fiabilitat estratigràfica: Bona		Consistència:		Finals: Mínima: Mínima: Màxima: 46 cm Màxima: 71 cm				
COMPONENTS	SEQÜÈNCIA FÍSICA	CROQUIS UBICACIÓ/ EXTENSIÓ		SEQ. ESTRATIGRÀFICA					
Geològics	Igual a:			+	+				
	En contacte amb:					+	+		
	Se li adossa:							+	+
	S'adossa a:								
Orgànics	Cobert per: 303, 307, 308	+	+						
	Cobreix: 311			+	+				
	Tallat per:					+	+		
Artificials Maons de 29'5 x 14 cm i 4 cm de gruix.	Talla:	+	+						
	Reomplert per:			+	+				
	Reomple:					+	+		
Descripció: Canalització feta amb maons de 24'5 x 14 cm, la tapadora o cobertor esta feta amb maons de 29'5 x 14'5 i 2 cm de gruix.		Data d'actuació:	Fitxa revisada per:						
Estat de conservació: Bò.		Responsable: Conxi Rodríguez	Compr. de documentació: Fitxa <input type="checkbox"/> Dibuix <input type="checkbox"/> Foto <input type="checkbox"/>						

Procés d'excavació L'excavació es realitzà manualment.		Data inici: 30-05-05 Data fi: 3-06-05
Interpretació: Canalització .		
Materials representatius:	Referència materials: Fulls d'inventari núm.:	
Elements i criteris de datació:	Cronologia: S. XX	
Observacions:		
ARXIU		
plantes	seccions-alçats	fotografia
núm.:	núm.:	Diapositives: B/ N: Color:

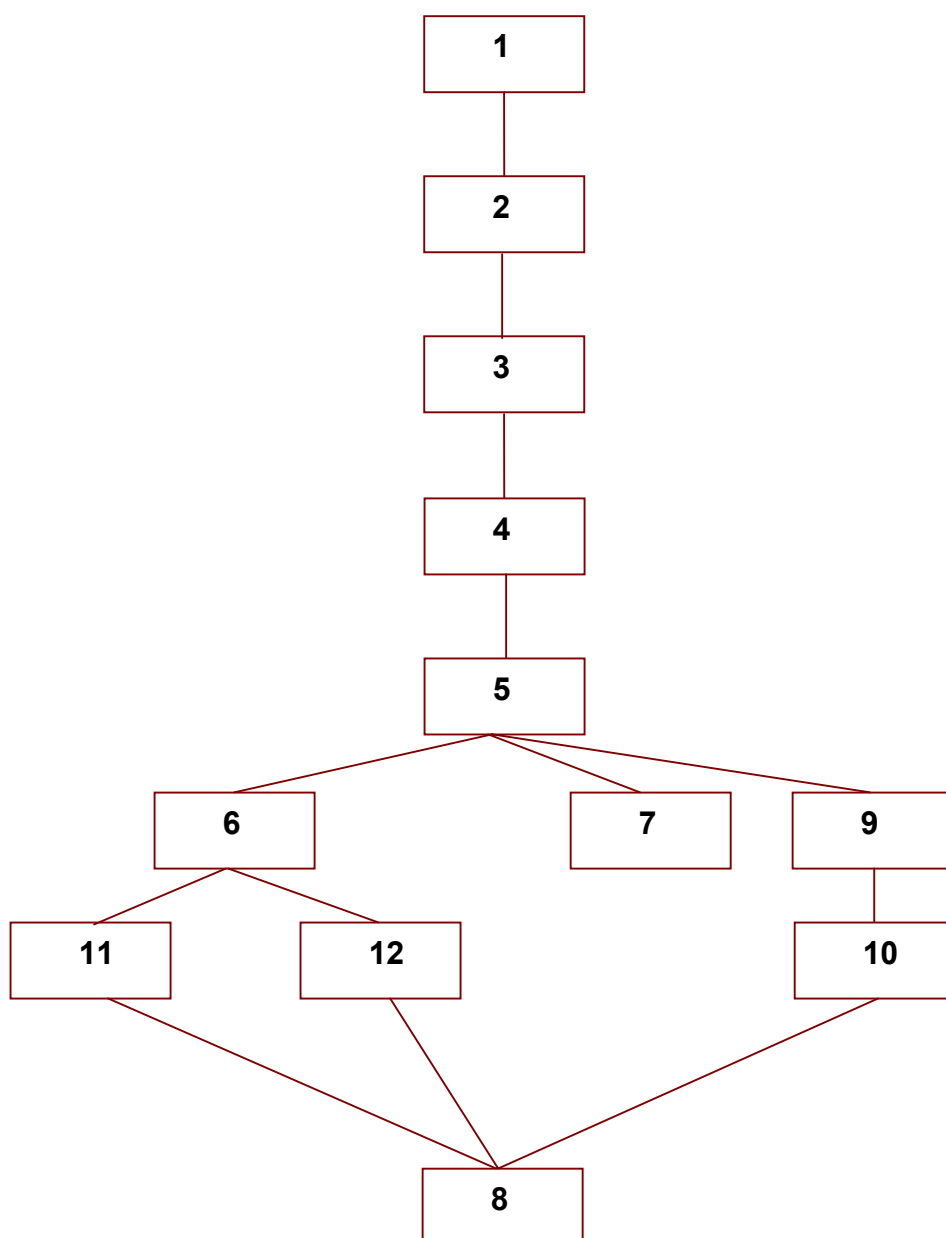
<i>FITXA D'UNITATS ESTRATIGRÀFIQUES</i>				U.E.: 310   	
INTERVENCIÓ: <i>c/Duran i Bas, 7</i>			CODI: 139/05		
Sector:	Zona:	Cala: 3	Àmbit:		Cotes
Definició: Estrat	Criteris de diferenciació:		Color: Vermellós.		Inicials: Finals:
Superfície:	Fiabilitat estratigràfica: Bona		Consistència:		Mínima: Mínima: Màxima: 91 cm Màxima: 95 cm
COMPONENTS	SEQÜÈNCIA FÍSICA		CROQUIS UBICACIÓ/ EXTENSIÓ		SEQ. ESTRATIGRÀFICA
Geològics Argila.	Igual a:				+ + + +
	En contacte amb:				
	Se li adossa:				
	S'adossa a:				
Orgànics Fragments de carbó.	Cobert per: 311				+ + + +
	Cobreix:				
	Tallat per:				
Artificials Petits nòduls de morter.	Talla:				+ + + +
	Reomplert per:				
	Reomple:				
Descripció: Nivell d'argila contaminat.			Data d'actuació:		Fitxa revisada per:
Estat de conservació: Bò.			Responsable: Conxi Rodríguez		Compr. de documentació: Fitxa <input type="checkbox"/> Dibuix <input type="checkbox"/> Foto <input type="checkbox"/>

Procés d'excavació		Data inici: 30-05-05 Data fi: 3-06-05
Interpretació: Terreny geològic contaminat.		
Materials representatius:	Referència materials: Fulls d'inventari núm.:	
Elements i criteris de datació:	Cronologia:	
Observacions:		
ARXIU		
plantes	seccions-alçats	fotografia
núm.:	núm.:	Diapositives: B/ N: Color:

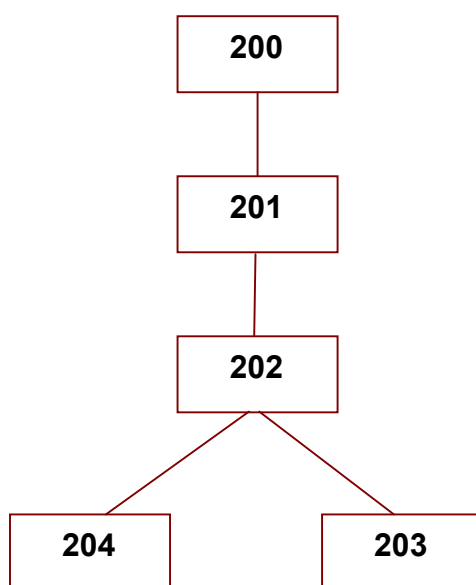
FITXA D'UNITATS ESTRATIGRÀFIQUES				U.E.: 311   					
INTERVENCIÓ: c/Duran i Bas, 7			CODI: 139/05						
Sector:	Zona:	Cala: 3	Àmbit:		Cotes				
Definició: Estrat	Críteris de diferenciació:		Color:		Inicials: Finals:				
Superfície:	Fiabilitat estratigràfica: Bona		Consistència:		Mínima: 71 cm Mínima: Màxima: 87 cm Màxima: 95 cm				
COMPONENTS	SEQÜÈNCIA FÍSICA	CROQUIS UBICACIÓ/ EXTENSIÓ		SEQ. ESTRATIGRÀFICA					
Geològics	Igual a:			+	+				
	En contacte amb:					+	+		
	Se li adossa:							+	+
	S'adossa a:								
Orgànics	Cobert per: 309, 308 i 307	+	+						
	Cobreix: 310			+	+				
	Tallat per:					+	+		
Artificials .Sorra, amb àrid de diferent tamany.	Talla:	+	+						
	Reomplert per:			+	+				
	Reomple:					+	+		
Descripció: Estrat compost per sorres .		Data d'actuació:	Fitxa revisada per:						
Estat de conservació: Bò.		Responsable: Conxi Rodríguez	Compr. de documentació: Fitxa <input type="checkbox"/> Dibuix <input type="checkbox"/> Foto <input type="checkbox"/>						

Procés d'excavació L'excavació es realitzà manualment.		Data inici: 30-05-05 Data fi: 3-06-05
Interpretació: Estrat d'anivellament.		
Materials representatius:	Referència materials: Fulls d'inventari núm.:	
Elements i criteris de datació:	Cronologia: S.XX	
Observacions:		
ARXIU		
plantes	seccions-alçats	fotografia
núm.:	núm.:	Diapositives: B/ N: Color:

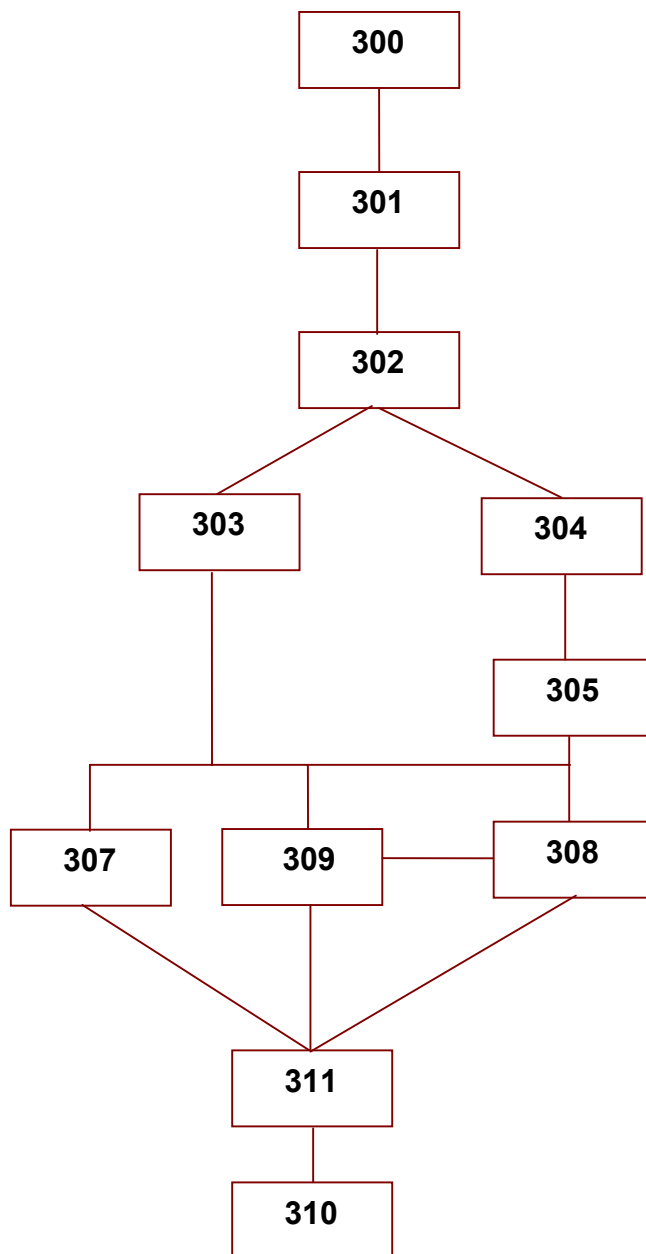
Cala 1



Cala 2

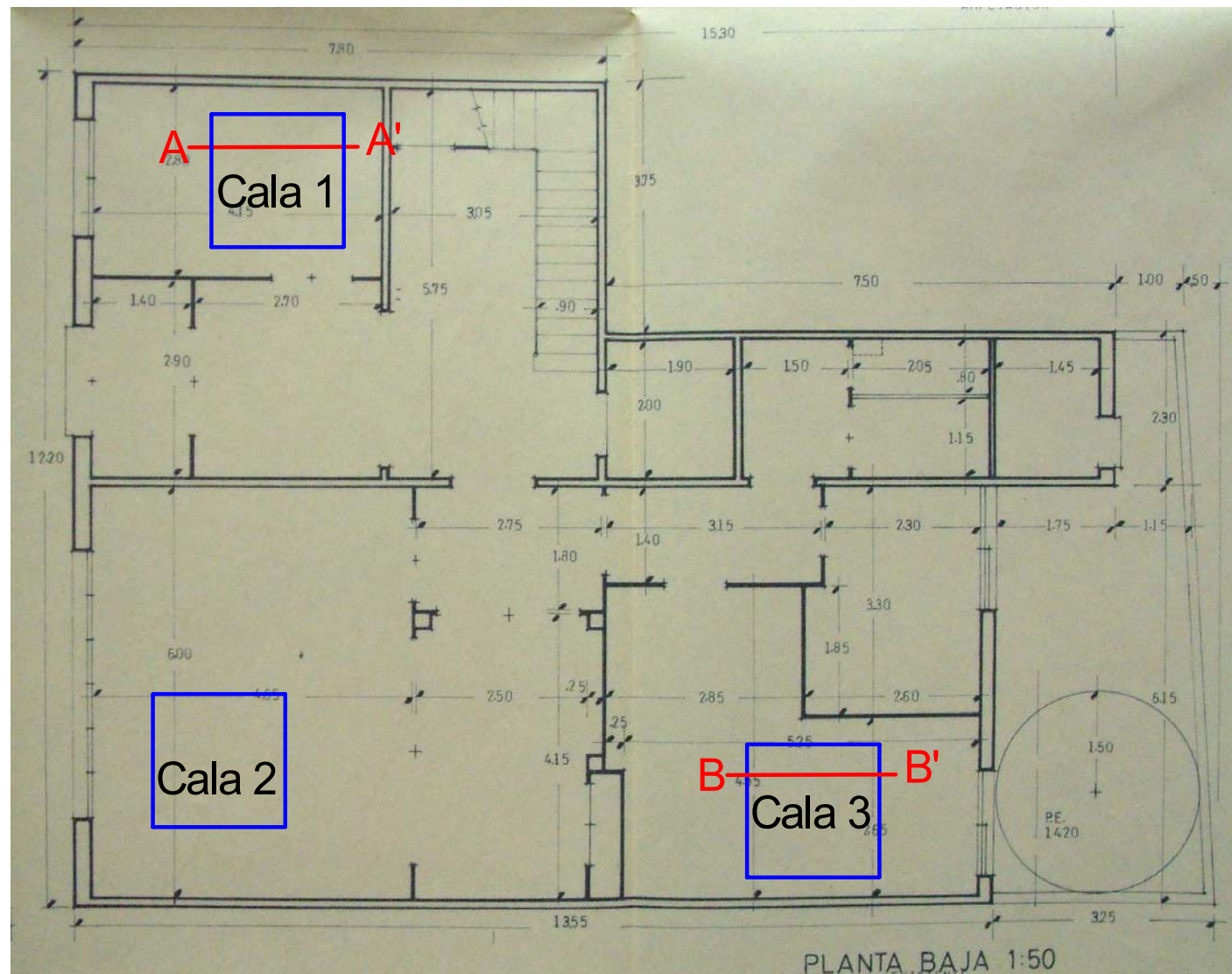


Cala 3



Apèndix II.
Documentació planimètrica.





C/Duran i Bas, núm. 7 (Barcelona)
 Codi d'intervenció:139/05

Localització de les cales i seccions

Direcció arqueològica : Conxi Rodríguez

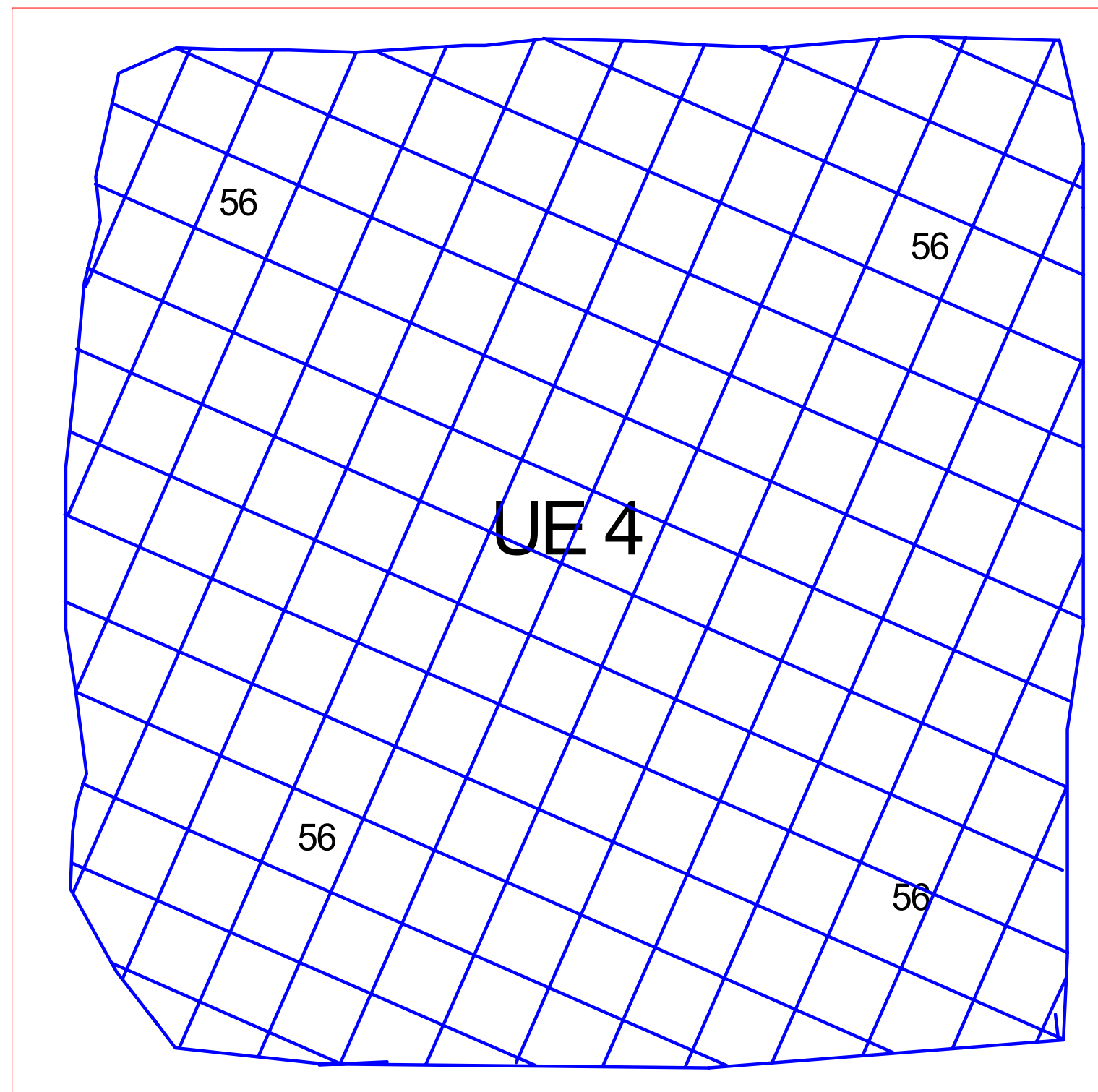
Planimetria: Conxi Rodríguez



VECLUS



1:100



C/Duran i Bas, núm. 7 (Barcelona)
Codi d'intervenció: 139/05

Cala 1 UE 4

Direcció arqueològica : Conxi Rodríguez

Planimetria: Conxi Rodríguez

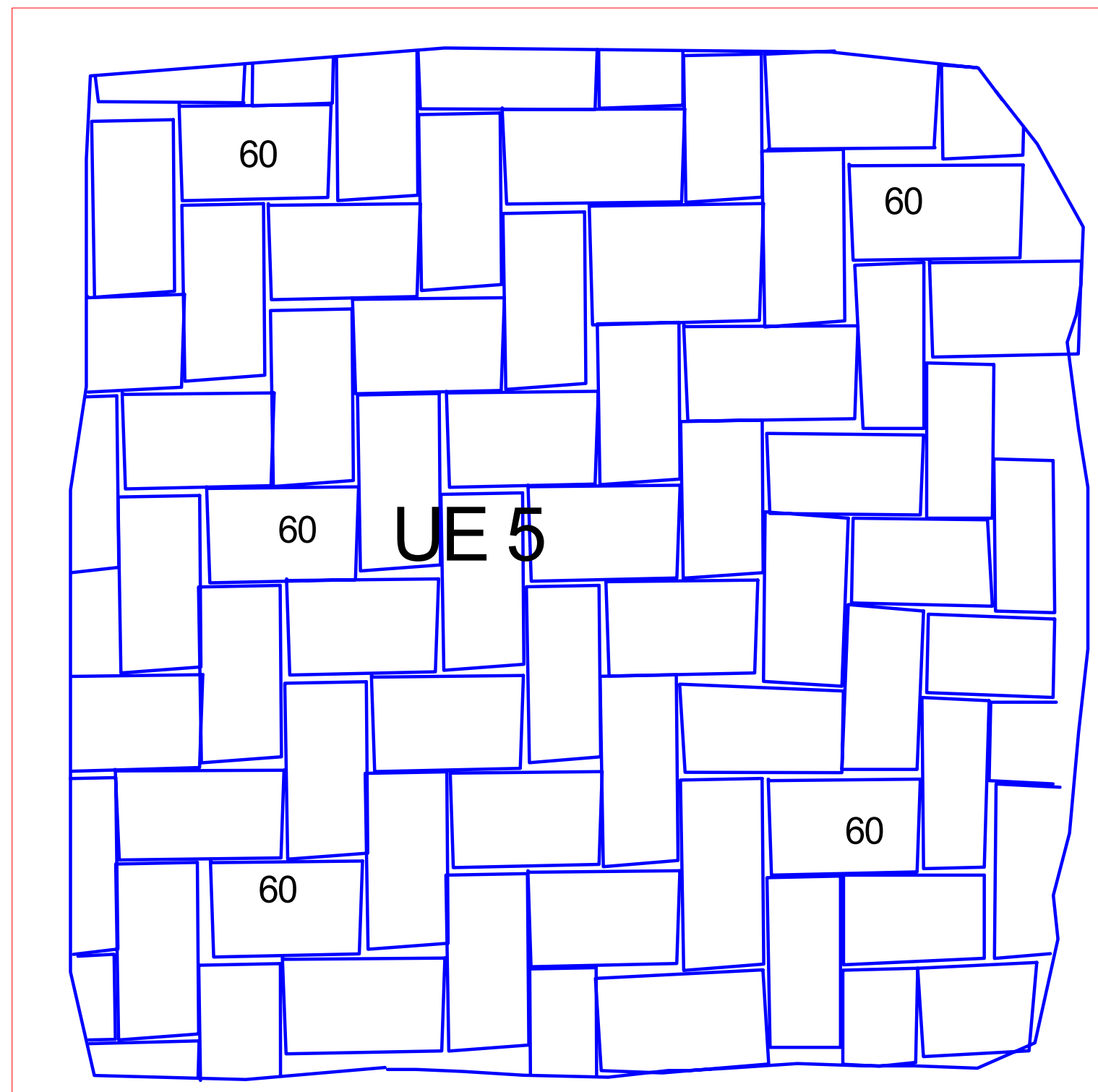


VECLUS



Nord

1:10



C/Duran i Bas, núm. 7 (Barcelona)
Codi d'intervenció: 139/05

Cala 1 UE 5

Direcció arqueològica : Conxi Rodríguez

Planimetria: Conxi Rodríguez

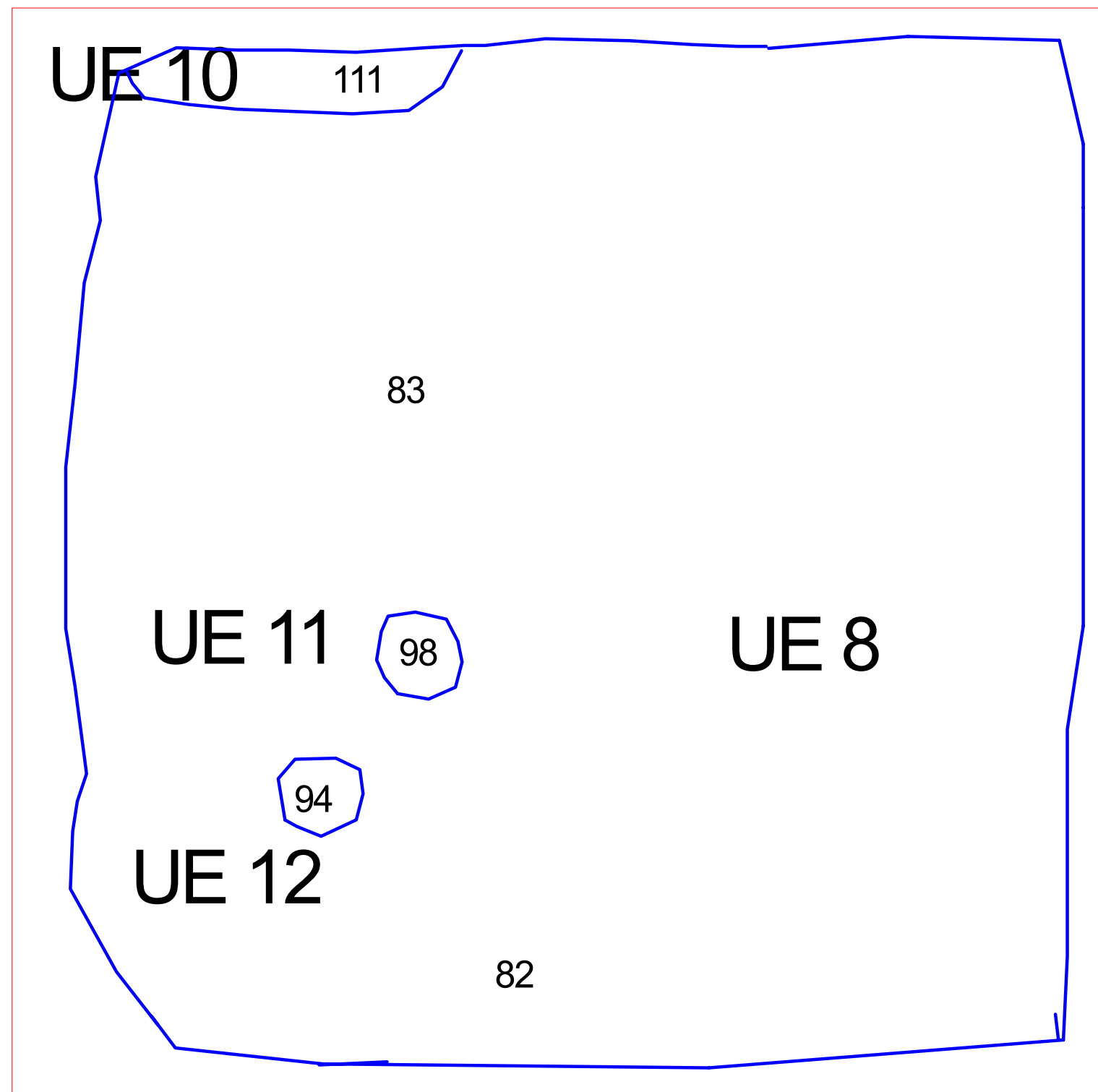




VECLUS

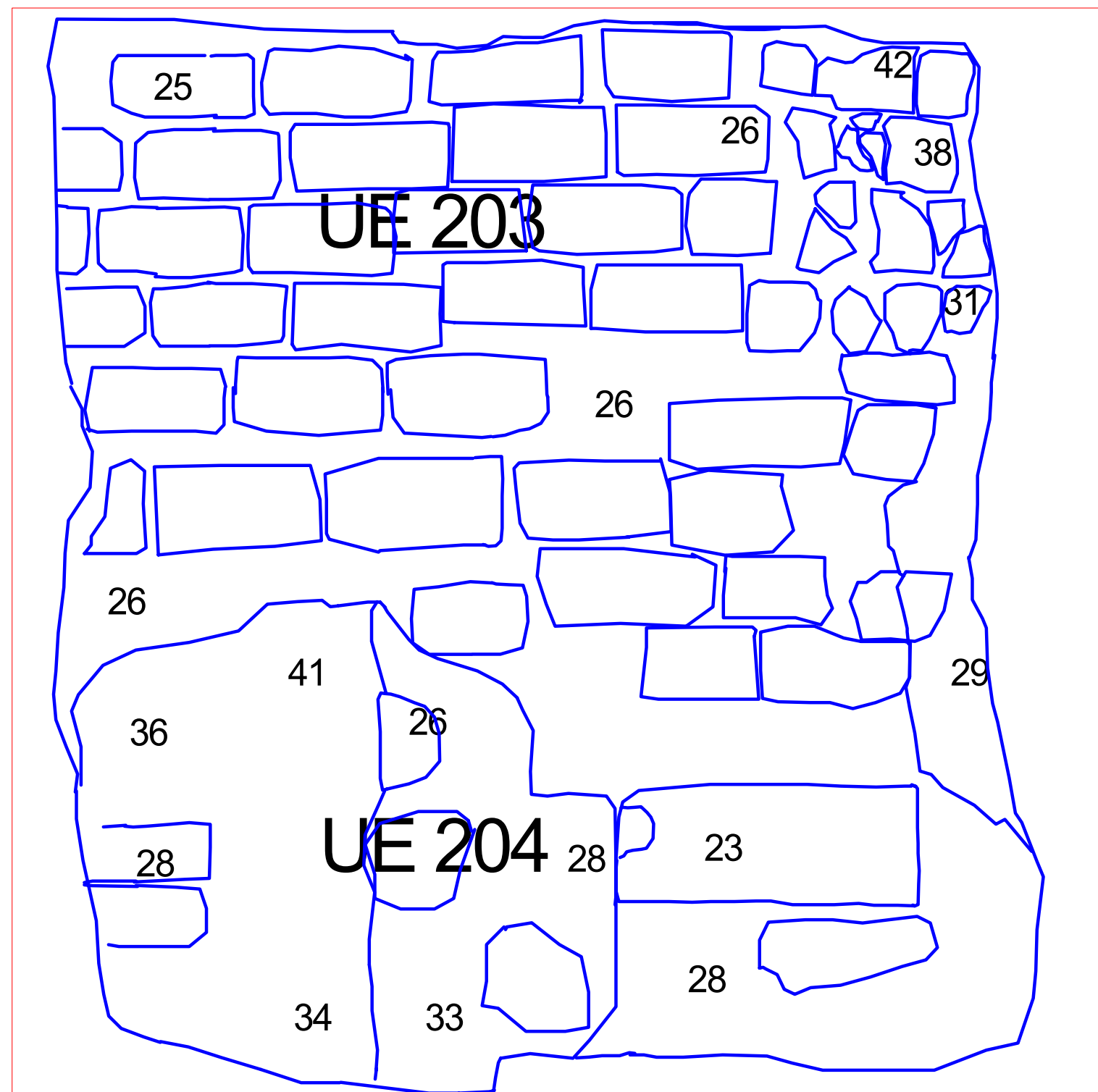


Nord

1:10



C/Duran i Bas, núm. 7 (Barcelona) Codi d'intervenció: 139/05		 VECLUS
Cala 1 UE 8,10,11,12		
Direcció arqueològica : Conxi Rodríguez		 Nord
Planimetria: Conxi Rodríguez		



C/Duran i Bas, núm. 7 (Barcelona)
 Codi d'intervenció: 139/05

Cala 2 UE 203, 204

Direcció arqueològica : Conxi Rodríguez

Planimetria: Conxi Rodríguez

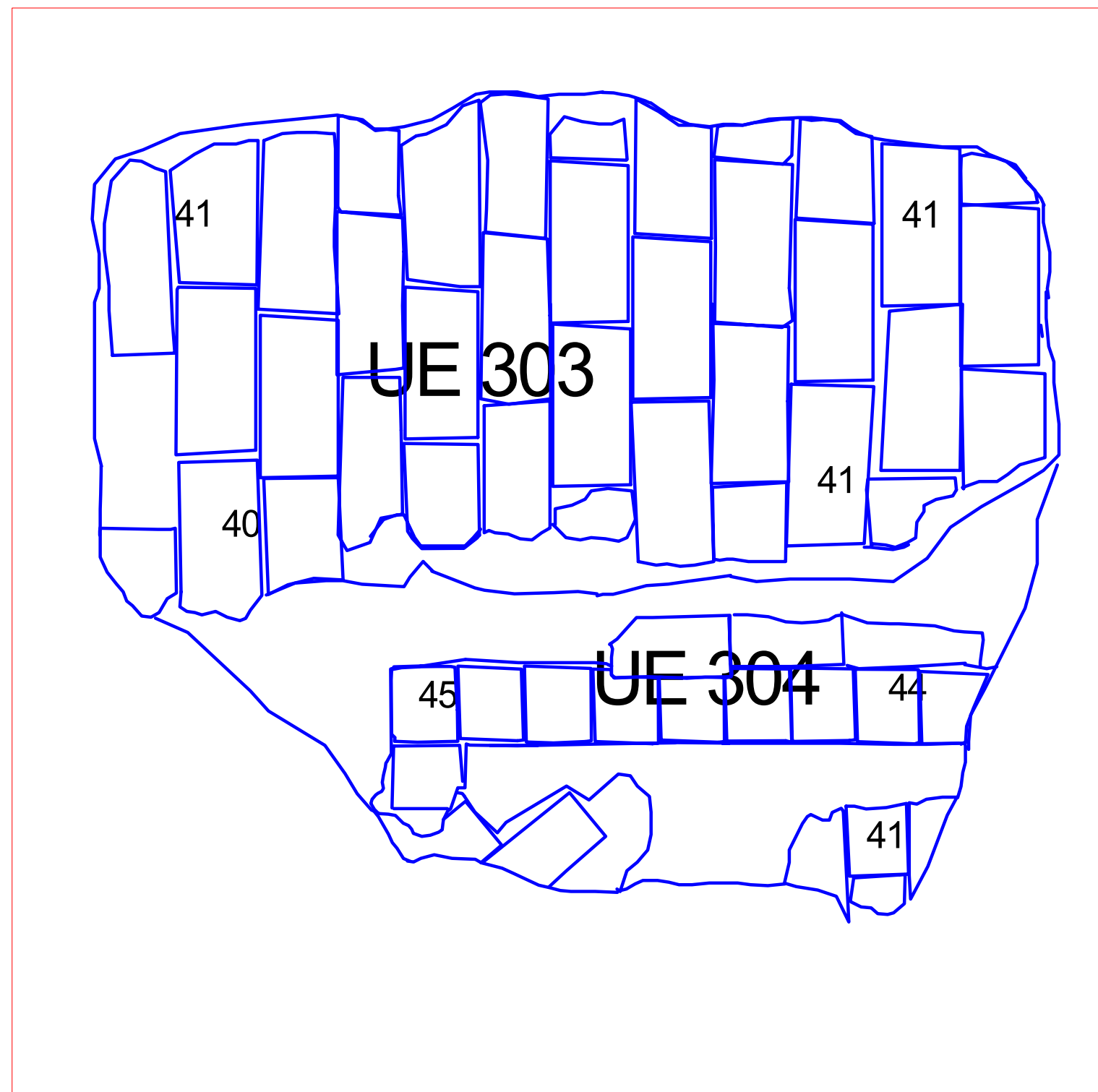




VECLUS

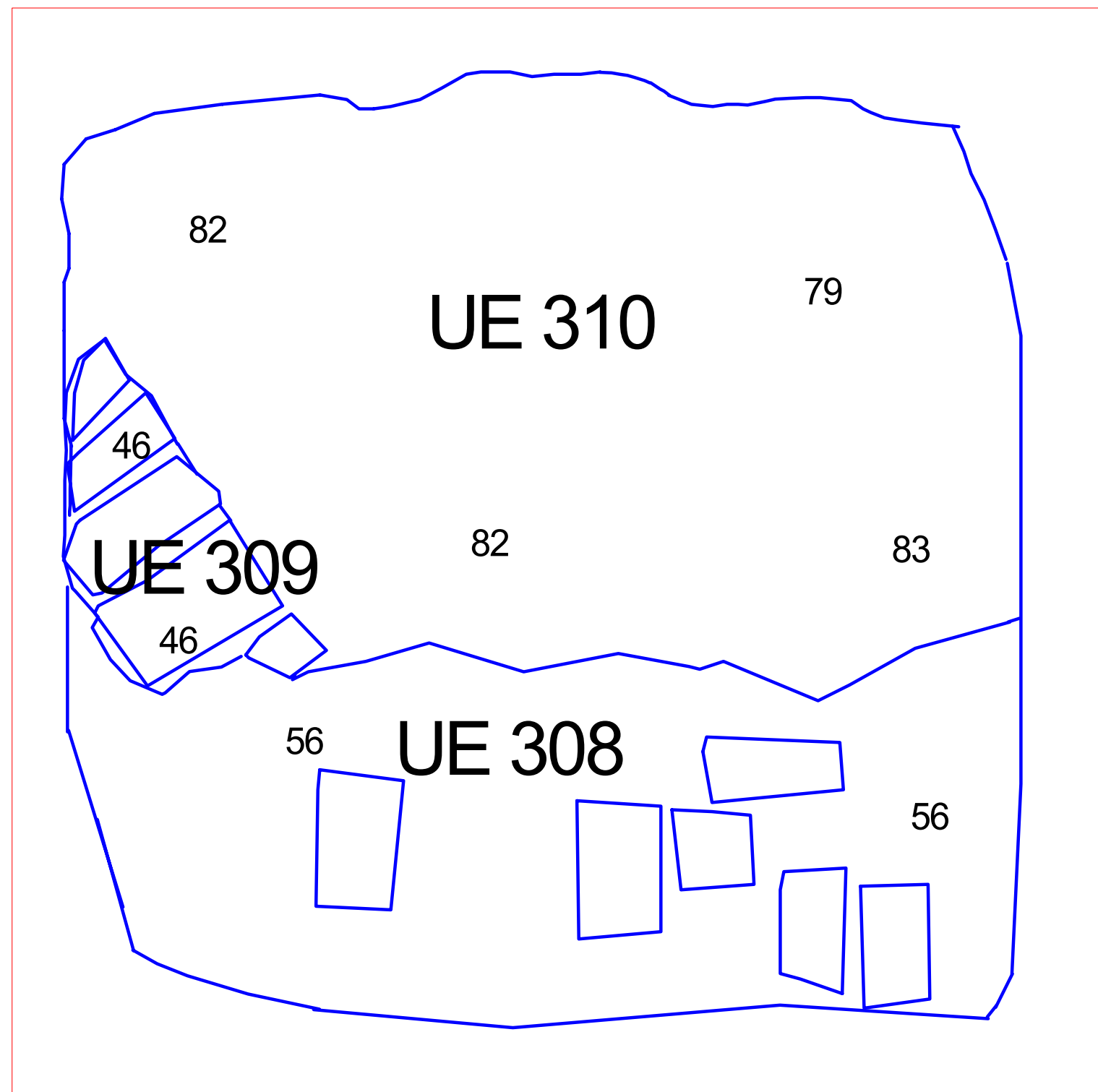




Nord

1:10



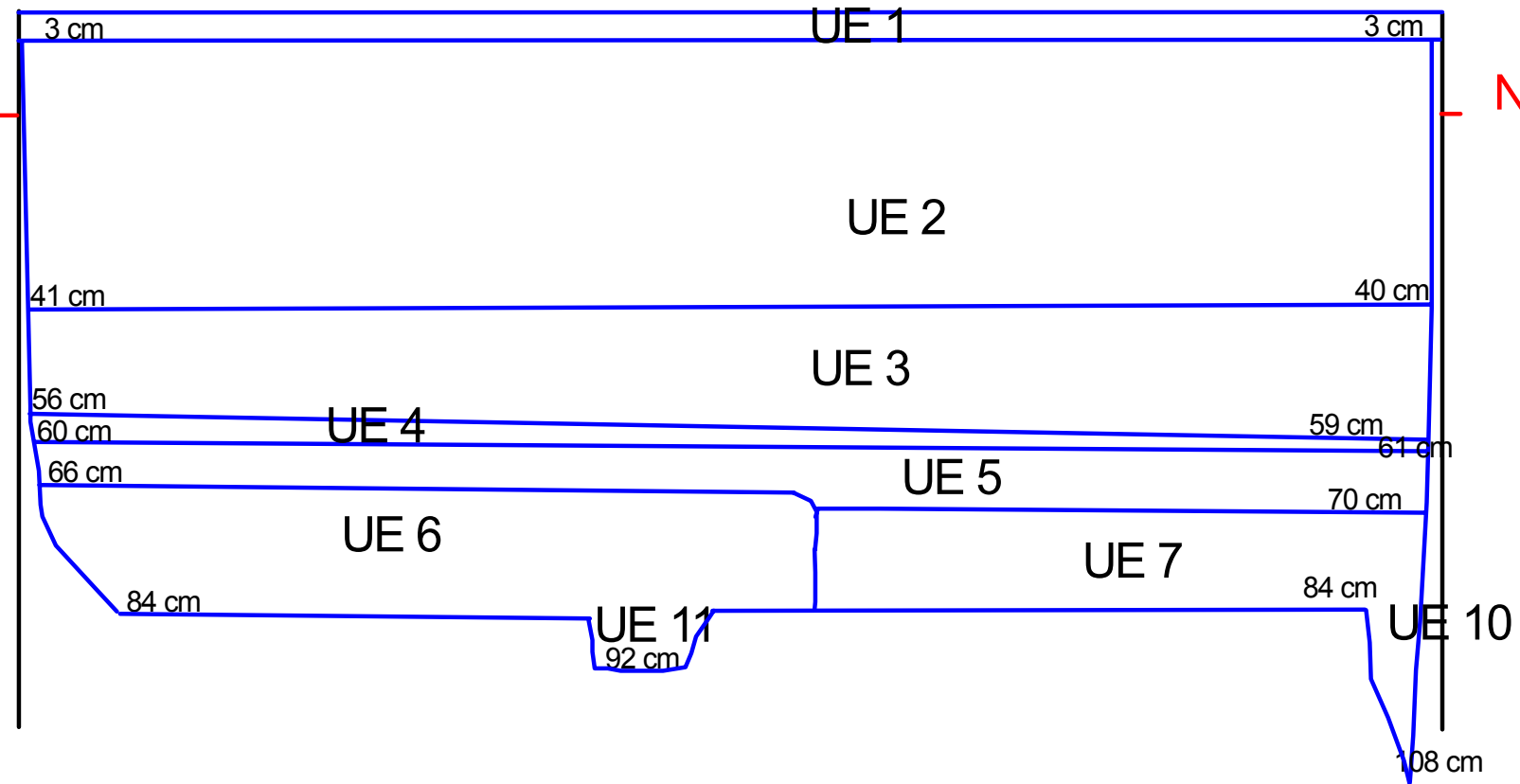
C/Duran i Bas, núm. 7 (Barcelona) Codi d'intervenció:139/05		 VECLUS
Cala 3 UE 303, 304		
Direcció arqueològica : Conxi Rodríguez		 Nord
Planimetria: Conxi Rodríguez		



C/Duran i Bas, núm. 7 (Barcelona) Codi d'intervenció: 139/05		 VECLUS
Cala 3 UE 308, 309		
Direcció arqueològica : Conxi Rodríguez		 Nord
Planimetria: Conxi Rodríguez		

CALA 1

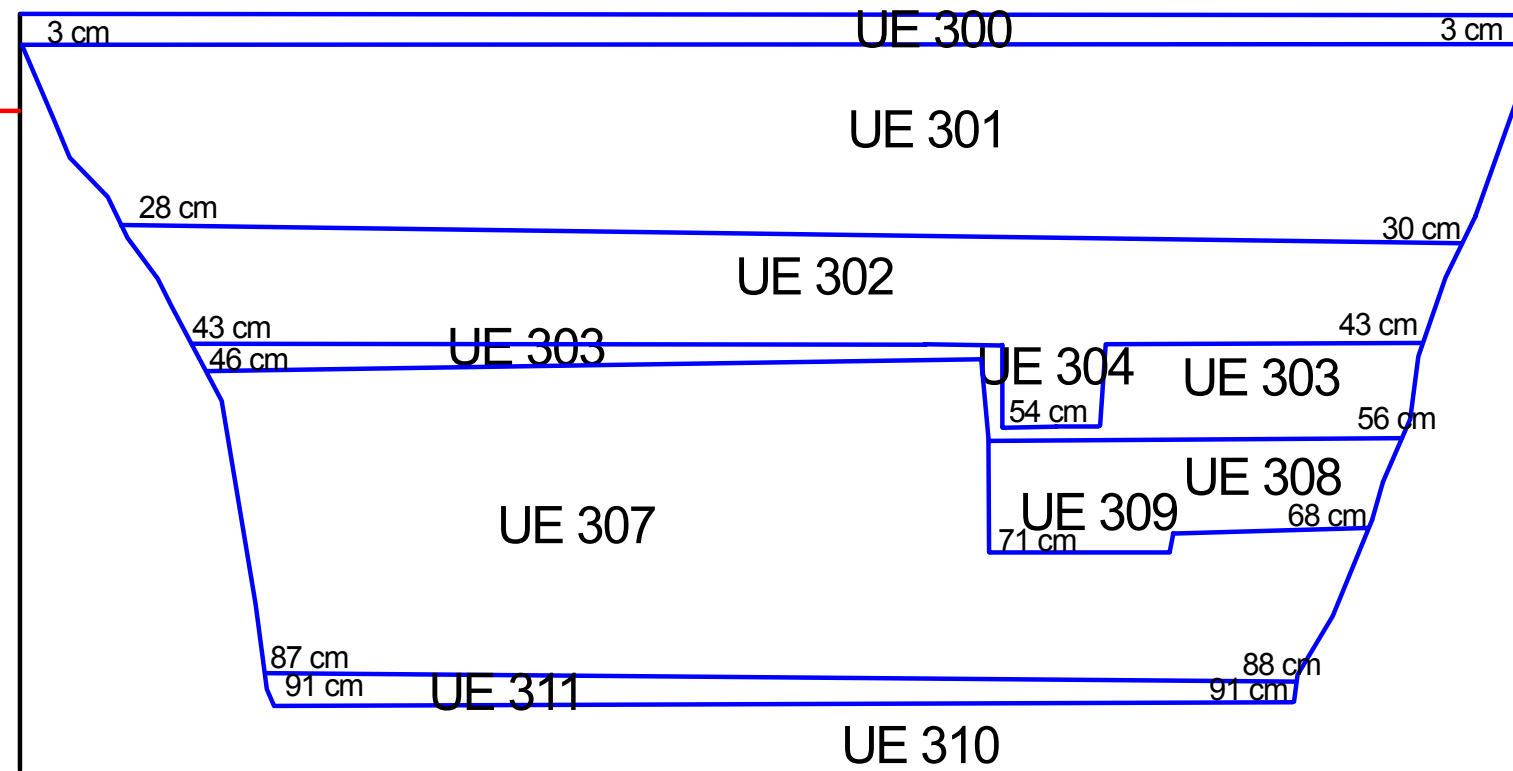
Nivell del carrer





Nivell del carrer

CALA 2

Nivell del carrer



Nivell del carrer

C/Duran i Bas, núm. 7 (Barcelona) Codi d'intervenció: 139/05		 VECLUS
Cala 1 Secció A-A' Cala 3 Secció B-B'		
Direcció arqueològica : Conxi Rodríguez		 Nord
Planimetria: Conxi Rodríguez		

Apèndix III. Documentació fotogràfica






























139/05
CALA 1
UE 8






An archaeological site showing a large, roughly circular, reddish-brown earthen structure. A red and white measuring rod is placed horizontally across the top of the structure. A small white label with handwritten text is placed in the center of the structure. The surrounding area is dark and appears to be a trench or excavation site.


139/05
CALA 1
UE 6



139/05
CALA 1
UE 5



139/05
CALA 1
UE 5



139/05
CACA ±
UE 4




137/05
CHCA 2
UE 4








An archaeological site showing a reddish-brown soil surface with numerous small, light-colored fragments scattered across it. A red and white striped measuring rod is positioned horizontally across the top right and then bent at a right angle to run vertically down the right side. A small white rectangular label is placed in the center of the site.

139/05
CALA 1
UE 2



137/05
CALA 1
UE 2

The image shows an archaeological excavation of a circular feature. A red and white measuring rod is placed across the feature for scale. A white label with handwritten text is positioned in the center of the feature. The surrounding area is composed of various soil and rock layers.















RH1.17

VAZMONT

Movimiento de tierra y equipo de maquinaria

Tel. 93 637 52 23

O&K



